



## Lippe – Land des Hermann



Erkunden, entdecken, erleben und genießen  
Sie das Land des Hermann | Teutoburger Wald



**Ihr verlässlicher Partner auf allen Wegen.**  
Damit Sie in Lippe  
sicher unterwegs sind.



Wir versichern Lippe.



**Lippische**



Günter Weigel  
Geschäftsführer der  
Lippe Tourismus & Marketing GmbH  
Leiter WALK  
Kompetenzzentrum Wandern

Dr. Axel Lehmann  
Landrat des Kreises Lippe,  
Beiratsvorsitzender und  
Vorsitzender der Gesellschafter-  
versammlung der Lippe  
Tourismus & Marketing GmbH

# Herzlich Willkommen

## im Land des Hermann | Teutoburger Wald

Lipperinnen und Lipper sind stur – das sagt man ihnen zumindest nach. Doch lernt man die Lipper genauer kennen, wird man schnell eines Besseren belehrt. Tradition und Innovation, Heimatverbundenheit und Weltoffenheit zeichnen sie genauso aus wie die Region – das Land des Hermann. Rund 350.000 Menschen genießen in ihrer Heimat eine Vielzahl attraktiver Landschaften: Von der Senne am südlichen Fuße des Teutoburger Waldes zum Weserbogen im Norden, dem lippischen Bergland im Osten sowie dem Flach- und Hügelland im Westen. Neben international erfolgreichen Firmen der Elektrotechnik – den sogenannten „Hidden Champions“ – bilden leistungsstarke Mittelständler das Rückgrat der exportorientierten Wirtschaft. Und auch in Sport und Kultur hat Lippe viel zu bieten: Das Hermannsdenkmal und die Externsteine sind die bekanntesten Wahrzeichen, aber bei weitem nicht die einzigen kulturellen und touristischen Highlights. Als Qualitätsregion Wanderbares Deutschland profitieren die Besucherinnen und Besucher von zertifizierten Wanderwegen. Ausgezeichnete Radtouren, Wellness und Gesundheit komplettieren das vielfältige Angebot. Sportliche Aushängeschilder sind die Handball-Bundesligisten TBV Lemgo Lippe und HSG Blomberg-Lippe. Die Hermannshöhen zählen aktuell zu den attraktivsten Weitwanderwegen Deutschlands. Zahlreiche einladende Gasthäuser und Hotels, historische Mühlen, alte Fachwerkhäuser, Burgen und Schlösser säumen diese attraktiven Wanderpfade. Dank einer guten Infrastruktur zählt der Teutoburger Wald seit Jahren zu den touristischen Vorzeigeregionen Deutschlands. Im 2016 eröffneten Kompetenzzentrum für Wandern, kurz WALK, räumen wir dem Thema Wandern einen besonderen Platz ein. Lassen Sie die Seele baumeln in den Heilbädern Bad Salzuflen und Bad Meinberg oder tauchen Sie ein in die über 900-jährige Geschichte Lippes bei einem Besuch im Freilichtmuseum Detmold, im Hexenbürgermeisterhaus in Lemgo oder bei einem Spaziergang durch die kleinen Gassen der Altstädte mit ihren charmananten Bürger- und Handwerkshäusern.

Wir freuen uns auf Ihren Besuch!

# Land des Hermann | Teutoburger Wald

Um Christi Geburt lebten zwischen Teutoburger Wald und Weser die Cherusker, die sich gegen die Römer behaupteten. Die römischen Legionen des Varus wurden 9 n. Chr. von den germanischen Stammesverbänden unter der Führung des Arminius, später bekannt als Hermann der Cherusker, so deutlich geschlagen, dass das römische Reich auf eine Eroberung Germaniens weitestgehend verzichtete.

Um Hermann entwickelte sich alsbald ein Mythos: Er galt als Gründer der deutschen Geschichte. Kaiser und Könige beriefen sich auf ihn, um ihre Herrschaft zu untermauern.

Das Hermannsdenkmal, Wahrzeichen der Region, ist für uns heute ein Symbol für Frieden und Völkerverständigung geworden. Im Jahre 2009 wurde das Denkmal erstmals unter die TOP 15 der beliebtesten Sehenswürdigkeiten Deutschlands gewählt. Die im Jahre 2007 neu entwickelte touristische Regional-Marke „Land des Hermann | Teutoburger Wald“® nimmt diesen Erkennungswert auf.

Spannende Geschehnisse aus mehr als 2.000 Jahren Kulturgeschichte werden im Land des Hermann erlebbar: Karl der Große machte diese Region im 8. Jahrhundert durch die Sachsenkriege zum Schauplatz der Weltpolitik. Im Fürstentum Lippe entstand unter Fürstin Pauline der erste Kindergarten Deutschlands. 1918 endete die Ära des Fürstentums. Als Freistaat gelang es Lippe, den Zweiten Weltkrieg relativ unbeschadet zu überstehen. 1947 trat Lippe dem Bundesland Nordrhein-Westfalen bei. Die lippische Rose im Landeswappen erinnert an über 900 Jahre lippische Eigenständigkeit.

Natürlichkeit und Ursprünglichkeit spüren Sie überall, wenn Sie sich auf eine Reise durch das Land des Hermann begeben, und Sie treffen vielerorts auf interessante Veranstaltungen. Zahlreiche versteckte Schätze wollen von Ihnen entdeckt werden. Das bergige Grün ist die gegebene Heimat für erlebnisreiches Wandern und Radfahren. Als Gesundheits- und Wellnessregion machen wir uns rundum stark für Ihr Wohlbefinden.

#visitlanddeshermann



Subscribe, Like and Share.

Lippe Mobil und Lippe to go.....	004 – 005
Kleines Land der kurzen Wege .....	006 – 007

## Städte & Gemeinden erkunden 008 – 073

Augustdorf .....	010 – 013
Bad Salzuflen .....	014 – 017
Barntrup .....	018 – 021
Blomberg .....	022 – 025
Detmold .....	026 – 029
Dörentrup .....	030 – 033
Extetal .....	034 – 037
Horn-Bad Meinberg .....	038 – 041
Kalletal .....	042 – 045
Lage .....	046 – 049
Lemgo .....	050 – 053
Leopoldshöhe .....	054 – 057
Lügde .....	058 – 061
Oerlinghausen .....	062 – 065
Schieder-Schwalenberg .....	066 – 069
Schlangen .....	070 – 073

## Kunst & Kultur entdecken 074 – 109

Museen und Ausstellungen .....	076 – 097
Burgen und Schlösser .....	098 – 109

## Natur aktiv erleben 110 – 153

Natur-Erlebnisse .....	112 – 133
Rad-Erlebnisse und Wandern .....	134 – 144
Sportliche Attraktionen .....	145 – 149
Teutonavigator .....	150
Radservice Stationen .....	151
Golf .....	152 – 153

## Gesundheit erhalten 154 – 161

Bad Salzuflen .....	156 – 157
Bad Meinberg .....	158 – 159
Staatlich anerkannte	
Kneipp- und Luftkurorte .....	160 – 161
LTM-Internetseite   Landesverband Lippe .....	162 – 163
Klimaerlebniswelt Oerlinghausen .....	164
Impressum .....	165

Weitere Informationen,  
Tipps und Anregungen zur  
Gestaltung und Buchung  
Ihres Aufenthalts im Land  
des Hermann erhalten Sie  
unter der **gebührenfreien**  
**Rufnummer**  
**+49 800 8388885**  
oder +49 5231 621020  
oder im Internet  
[www.land-des-hermann.de](http://www.land-des-hermann.de)

**DIREKTE  
BUCHUNG  
DER LIMO**

FAHRPLAN  
AUSKUNFT

**HOME  
TARIFE**

FAHRP  
AUSKU

**HOME-T**

LIMO

FAHRPLA

TICKETKAU

VERKEHRSIN

ECHTZEITDATEN

**AUSLASTUNGS-  
ANZEIGE**

Mehr auf [lippemobil.de](http://lippemobil.de)



**APP  
STORE**



**APP LADEN**

**GOOGLE  
PLAY  
STORE**



**Lippe mobil**  
Menschen verbinden. Ziele erreichen.

**FÜR NUR  
1-2€**

**DURCH  
LIPPE**

**MIT  
UNSEREN  
HOME  
TARIFEN**

**Der Veranstaltungskalender Land des Hermann**



**Alle Termine auf einen Blick**

Im Land des Hermann ist so einiges los. Unsere 16 Städte und Gemeinden laden Sie ganz herzlich zu den aktuellen Veranstaltungen und Events ein. Sie sind auf der Suche nach einer Veranstaltung? Dann wählen Sie einfach die gewünschte Stadt und das Datum und Sie finden neben großen und kleinen Veranstaltungen eine Vielzahl von Konzerten, Theaterstücken, Ausstellungen, Führungen und Workshops. Sie veranstalten selbst ein Event? Dann nutzen Sie den Veranstaltungskalender Lippe, um Ihr Event mit anderen zu teilen und darauf aufmerksam zu machen. Zudem werden über das Projekt „LippeToGo“ Ihre Veranstaltungstermine tagesaktuell aufbereitet und lippischen Hotelgästen direkt im Zimmer, an der Hotelrezeption oder direkt in den Tourist-Informationen dargestellt.

**Mehr im Internet unter:  
[www.veranstaltungen-lippe.de](http://www.veranstaltungen-lippe.de)**

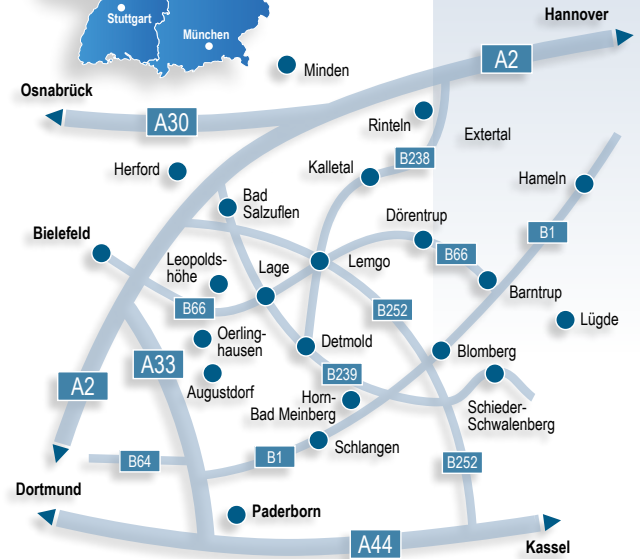


**Lippe to go**

Veranstaltungen in unserer Region.







## Kleines Land der kurzen Wege!

das Land des Hermann – einfach naheliegend

Lippe liegt zentral und ist aus allen Richtungen gut zu erreichen. Innerhalb Lippes sind die Wege kurz, und Städte wie Bielefeld, Paderborn, Minden oder Hameln liegen in unmittelbarer Nähe.

### Entfernung zu wichtigen Ballungszentren:

Bielefeld	30 km
Paderborn	30 km
Hannover	100 km
Kassel	125 km
Dortmund	130 km
Hamburg	250 km
Frankfurt am Main	300 km
Berlin	390 km
München	590 km

### Mit dem Flugzeug:

über den Flughafen Hannover oder den Flughafen Paderborn-Lippstadt  
[www.hannover-airport.de](http://www.hannover-airport.de)  
[www.airport-pad.com](http://www.airport-pad.com)

### Mit der Bahn:

über die Bahnhöfe Bielefeld, Herford und Paderborn / Altenbeken, weiter Richtung Lage, Detmold, Lemgo und Bad Salzuflen.

Die S-Bahn 5, zwischen Hannover Flughafen und Paderborn Hbf, fährt auch über Schieder und Lügde.  
[www.bahn.de](http://www.bahn.de)  
[www.eurobahn.de](http://www.eurobahn.de)

### Mit dem Auto oder Bus:

über die A2, A33 und A44

### Mit dem Fahrrad:

auf den Fernradwegen R 1, 3, 5, 7, 49, 51 und 53, auf der Römer-Lippe-Route und weiteren regionalen Themenrouten

### Oder zu Fuß:

z. B. auf dem Fernwanderweg E 1, dem Hermanns- und Eggeweg

# Städte & Gemeinden erkunden

im Land des Hermann

Wohl einzigartig für eine Tourismusregion in Deutschland ist die Dichte an Sehenswürdigkeiten im Land des Hermann: in zehn male-  
rischen Städten und sechs idyllischen Gemeinden gibt es Museen,  
Burgen, Schlösser oder Naturdenkmäler. Kunstvoll verzierte Giebel,  
aufwändig gestaltete Fassaden, bewegte Architektur – die histori-  
schen Innenstädte Lippes sind geprägt durch zahlreiche Bauwerke  
im Stil der Weserrenaissance, die wesentliche Elemente der itali-  
enischen und westeuropäischen Renaissance miteinander vereint.  
Der Zierratereichtum dieser Epoche ist bemerkenswert, die Dichte der  
historischen Stadtkerne einzigartig.

Durch seine Geschichte und seine Bewohner hat sich Lippe vieles  
aus der Vergangenheit, aber auch seine eigene Identität bewahrt,  
ohne sich jedoch dem Fortschritt zu verschließen. Auf den näch-  
sten Seiten stellen wir Ihnen die Städte und Gemeinden mit ihren  
Highlights vor. Erkunden Sie unsere sieben historischen Stadtkerne  
auf einer Strecke von weniger als 100 km!

# Augustdorf

## wildromantische und ursprüngliche Senne

Gemeinde im Südwesten Lippes am Fuße des Teutoburger Waldes und im Herzen der Senne | ca. 10.000 Einwohner  
Senne und Augustdorf – eine untrennbare Verbindung. Von hier aus gibt es zahlreiche Ausflugsmöglichkeiten zu Fuß oder mit dem Rad in die atemberaubend schöne Landschaft bis hinauf zu den Hermannshöhen. Genießen Sie weite Ausblicke, blühende Heidelandschaften, duftende Kiefernwälder, den Gesang von Grillen und Lerchen, tiefe Bachschluchten, die Dünen der Senne, halbwild lebende Pferde und die buchenbestandenen Höhenzüge des Teutoburger Waldes. Augustdorf wurde 1775 von Graf Simon August zur Lippe gegründet. Die Gemeinde liegt in einer der wertvollsten Landschaften Europas. Sie ist die Heimat der Senner Pferde, der ältesten Pferderasse Deutschlands. Heute ist Augustdorf eine wachsende, familienfreundliche Gemeinde mit der jüngsten Einwohnerschaft in NRW.

### HIGHLIGHTS

- Döreschlucht ■ Naturschutzgebiet Furlbachtal ➤ Seite 119
- GPS-Erlebnispfad ➤ Seite 125
- Naturschutzgroßprojekt „Senne“ ➤ Seite 125
- Augustdorfer Dünenfeld ➤ Seite 113
- Biologische Station Lippe e.V. ➤ Seite 115



### ➤ TOURIST-INFORMATION Augustdorf

#### Gemeindeverwaltung

Pivitsheider Straße 16, 32832 Augustdorf  
Fon +49 5237 97100  
info@augustdorf.de, www.augustdorf.de



### STADTFÜHRUNGEN & BESONDERE ANGEBOTE

#### Geführte Wanderungen durch die Sennelandschaft

**Infos:** Biologische Station Paderborn-Senne e.V. ➤ Seite 115  
Naturpark Teutoburger Wald/ Eggegebirge  
➤ Seite 133

#### GPS-Erlebnispfad

führt durch das Augustdorfer Dünenfeld.

#### Augustdorfer Dünenfeld

ist eines der ältesten Binnendünenfelder Nordwestdeutschlands, wo Relikte einer vor Jahrtausenden entstandenen, durch die Jahrhunderte gewachsenen Natur- und Kulturlandschaft mit reizvollen

Lebensräumen und einer besonders angepassten Pflanzen- und Tierwelt zu finden sind.

➤ Seite 113

#### Furlbachtal

ein tief in die Landschaft eingeschnittenes Bachtal mit Urwaldcharakter

➤ Seite 119



### KUNST & KULTUR

#### horatec-ARENA

Hier findet u. a. das erfolgreiche Augustdorfer Variété statt.

#### Adresse:

Inselweg 12, 32832 Augustdorf  
Fon +49 5237 8989446

#### Bürgerzentrum

zentraler Veranstaltungsort – Veranstaltungsschwerpunkte sind Konzerte, Vorträge, Tagungen und Bürgerversammlungen

#### Adresse:

Pivitsheider Straße 16, 32832 Augustdorf  
Fon +49 5237 97100  
info@augustdorf.de, www.augustdorf.de

#### Medien- und Bildungszentrum (MBZ)

Veranstaltungsräume in unterschiedlichen Größen für Schulungen, Tagungen und Versammlungen

#### Adresse:

Haustenbecker Straße 2, 32832 Augustdorf  
Fon +49 5237 97100  
info@augustdorf.de, www.augustdorf.de







## KINDER & FAMILIE

### Sport- und Freizeitgelände Schlingsbruch

Am Rande des Naturschutzgebietes an der Haustenbecker Straße befinden sich vier Tennisplätze, ein Rasenspielfeld, ein Kunstrasenplatz, zwei Beachvolleyballfelder, ein Erlebnisspielplatz, ein Sportheim sowie ein großer, anmietbarer, überdachter Grillplatz mit vielen Betätigungsmöglichkeiten.

### Heidesportplatz an der Stadionstraße

Der Mehr-Generationen-Sportpark beinhaltet u.a. eine Kunstrasenspielfläche mit den Maßen 55 x 35 m, einen Basketball-Court, zahlreiche Outdoor-Trainingsgeräte sowie eine Calisthenics-Anlage.

### GNS Senne Umweltbildungszentrum

Idyllisch gelegene Einrichtung mit mehreren Räumen, Küche, Übernachtungsmöglichkeiten im Haus und auf dem Jugendzeltplatz.

**Infos:** [www.gns-senne.de](http://www.gns-senne.de)

### Wohnmobilstellplatz

Der Wohnmobilstellplatz liegt in unmittelbarer Nähe des Umweltbildungszentrums und ist ganzjährig befahrbar.

**Infos:** [www.augustdorf.de/Freizeit-Tourismus/Wohnmobilstellplatz/](http://www.augustdorf.de/Freizeit-Tourismus/Wohnmobilstellplatz/)



## SPORT & FREIZEIT

### Sportzentrum am Inselweg

Drei Sporthallen und der Heidesportplatz mit Flutlicht sind Ort vieler kleiner und großer Veranstaltungen.

### horatec-ARENA

Die horatec-ARENA ist mit 800 Sitzplätzen und bis zu 1.000 Zuschauern eine der größten der Region. Sie bietet Platz für größere Sportveranstaltungen, Konzerte, kulturelle Events u.v.m.

### Sport- und Freizeitgelände

#### Schlingsbruch

#### Rundwanderweg Augustdorf

Tageswanderung durch die Sennelandschaft

**Infos:** [www.heimatverein-augustdorf.de/wanderwege/](http://www.heimatverein-augustdorf.de/wanderwege/)

#### Senneradweg (Rundkurs)

Einstieg und Ende überall an der Strecke möglich. **Infos:** [www.senneradweg.de](http://www.senneradweg.de)



## ERLEBNIS & GENUSS

### Sennelandschaft

gehört zu den wertvollsten Landschaften Europas.

### Senner Pferde

älteste Pferderasse Deutschlands; beheimatet in der Senne und im Teutoburger Wald

### Augustdorfer Herbstkirmes

findet jährlich am zweiten Oktoberwochenende am Festplatz Inselweg statt.

### Augustdorfer Weihnachtsmarkt

immer am 2 Adventwochenende



# Bad Salzuflen

## Frische Brise für Körper, Geist und Seele

In dem bekannten Thermal-Sole-Heilbad und Kneipp-Heilbad Bad Salzuflen am Rand des Teutoburger Waldes ist Durchatmen Programm. Die imposanten Gradierwerke im Herzen der Stadt begeistern die Gäste mit Luft und Wasser wie an der See. Bis zu 600.000 Liter Sole rieseln täglich über die Schwarzdornzweige. Im wunderschönen Kurpark kann man im Strandkorb die Seele baumeln lassen oder in der Wandelhalle auf eine interaktive Reise zu Sole, Kneipp und Stadtgeschichte gehen. Die reizvolle Wald- und Hügellandschaft der Umgebung bietet ideale Voraussetzungen für erholsame Naturerlebnisse. Gleichzeitig ist man schnell in der lebendigen Altstadt mit verwinkelten Gassen und liebevoll geführten Geschäften, Cafés und Restaurants. Es ist diese einmalige Nähe aus Gesundheit, Erlebnis und Natur, die Bad Salzuflen so besonders macht. Wohlfühlen auf den Punkt gebracht!

### HIGHLIGHTS

■ großes Gradierwerk-Ensemble inkl. Erlebnisgradierwerk mit Sole-Nebelkammer  
■ Kurpark (Sole-Strand, Kneipp-Insel, Aktivfläche, Kräutergarten etc.) ■ Wandelhalle (Trinkbrunnenausschank, Kurkonzerte, Erlebnisausstellungen zu Sole, Kneipp & Stadtgeschichte etc.) ■ Historische Altstadt im Stil der Weserrenaissance ■ Naturwald und Landschaftsgarten ■ VitaSol Therme ➤ Seite 157 ■ Gesundheitswerk ➤ Seite 156

### ► TOURIST-INFORMATION Bad Salzuflen

#### Stadt Bad Salzuflen, Tourist-Information

Parkstraße 20, 32105 Bad Salzuflen

Fon +49 5222 952 5200, [info@bad-salzuflen.de](mailto:info@bad-salzuflen.de)

[www.staatsbad-salzuflen.de](http://www.staatsbad-salzuflen.de)



### STADTFÜHRUNGEN & BESONDERE ANGEBOTE

#### Geschichte und Geschichten

Bad Salzuflen hat eine spannende Vergangenheit, der man überall begegnet. Die zahlreichen Führungen ermöglichen unterschiedliche Einblicke in lang zurückliegende Zeiten: Rundgänge durch die historische Altstadt, Kurpark- und Fledermausführungen.

#### Historischer Stadtkern

Bad Salzuflen beeindruckt durch die seltene Kombination von historischen Bauten, großzügigen Parkanlagen und den vielfältigen Angeboten eines modernen Gesundheits- und Urlaubsortes. Die sehenswerte Altstadt mit reich verzierten Patrizierhäusern aus der Zeit der

Weserrenaissance versprüht wahre Fachwerkmantik. Das spätgotische, historische Rathaus von 1545, das „Alte Bürgermeisterhaus“ von 1564 und das „Haus Backs“ von 1584 sind die herausragenden baulichen Zeugnisse. Geschichte und Tradition begegnen den Besucherinnen und Besuchern auf Schritt und Tritt. **Tipp:** Besuchen Sie den Wochenmarkt immer dienstags und samstags auf dem Salzhof im Herzen der historischen Altstadt.

**Nichts verpassen - mit dem neuen digitalen Urlaubsbegleiter in Bad Salzuflen: MeinS**  
Alle Informationen erhalten Sie auf unserer Website zu „Mein Salzuflen“.



### KUNST & KULTUR

#### Konzerthalle, Gelbe Schule

Bad Salzuflen bietet das ganze Jahr ein breitgefächertes Veranstaltungsprogramm, das kaum Wünsche offen lässt. Musicals, Kur-, Sinfonie- und Kammerkonzerte,

Kabarett, Lesungen und Kleinkunst.

**Infos:** Theaterkasse im Kurgastzentrum Bad Salzuflen, Parkstraße 20, 32105 Bad Salzuflen, Fon +49 5222 952909, [info@bad-salzuflen.de](mailto:info@bad-salzuflen.de), [www.bad-salzuflen.de](http://www.bad-salzuflen.de)



### KUNST & KULTUR

#### „Das Fachwerk“

##### Künstler in Bad Salzuflen e. V.

Die Künstler des Vereins sind neben ihrer eigenen, individuellen künstlerischen Arbeit Organisierende und Ausführende weitgefächelter, kultureller Veranstaltungen mit Schwerpunkt Fotografie, Malerei und Zeichnungen.

**Infos:** Das Fachwerk – Künstler in Bad Salzuflen e. V., Pfarrkamp 8, 32108 Bad Salzuflen, Fon +49 5222 85308, [info@dasfachwerk.de](mailto:info@dasfachwerk.de), [www.dasfachwerk.de](http://www.dasfachwerk.de)

##### Retzer Bühne e. V.

Die Theater-Amateurspielgruppe „Retzer Bühne“ ist inzwischen in ganz Ostwestfalen-Lippe bekannt. Die meist bis auf den letzten Platz ausverkauften Vorstellungen werden im Gasthof Rickmeyer in Retzen aufgeführt.

**Infos:** Retzer Bühne e. V.

Kirchweg 24, 32108 Bad Salzuflen  
[info@retzer-buehne.de](mailto:info@retzer-buehne.de), [www.retzer-buehne.de](http://www.retzer-buehne.de)

##### Umweltzentrum Heerser Mühle

Im Umweltzentrum Heerser Mühle ist das Erleben und Erfahren von Natur hautnah


möglich. Themengärten und praxisnahe Anschauungsobjekte auf dem 30 ha großen Gelände geben wertvolle Anregungen.

**Infos:** Umweltzentrum Heerser Mühle Heerser Mühle 1-3, 32107 Bad Salzuflen Fon +49 5222 797151, [www.heerser-muehle.de](http://www.heerser-muehle.de)  
**Städt. Musikschule im Schloss Stietencron**  
Instrumentaler und vokaler Unterricht, Ensembles und Bands, regelmäßige Schülerkonzerte und interne Vorspiele: Rock, Pop, Jazz und Klassik.

**Infos:** Städt. Musikschule, Schlossstraße 2, 32108 Bad Salzuflen, Fon +49 5222 952940  
[musikschule@bad-salzuflen.de](mailto:musikschule@bad-salzuflen.de)  
[www.musikschule-bad-salzuflen.de](http://www.musikschule-bad-salzuflen.de)

##### Bad Salzufler Weihnachtstraum

Von Ende November bis Ende Dezember verwandelt sich die Innenstadt Bad Salzuflens in ein Krippendorf mit reich verzierten Holzpavillons. Der „Bad Salzufler Weihnachts-traum“ bietet eine Vielzahl an Geschenken sowie traditionelle Handwerkskunst. Kulinarische Köstlichkeiten und Besonderheiten findet man für jeden Geschmack.







## KINDER & FAMILIE

### Landschaftsgarten & Wildgehege

Der Kurparksee im Landschaftsgarten lädt zu einer Fahrt mit dem Ruderboot ein. Bei Jung und Alt gleichermaßen beliebt ist auch das angeschlossene Wildgehege: Auf rund 29.000 Quadratmetern sind Damwild und Kammerhirsche zu Hause.



## SPORT & FREIZEIT

### VitaSol Therme Bad Salzufen

Das Sole-Thermalbad bietet Gästen eine weitläufige Thermenlandschaft, SaunaPark, FitnessClub, WellnessLounge und eine gesunde Küche im KochWerk. Die Philosophie der VitaSol Therme basiert auf den vier Bausteinen des Familienunternehmens KanneWischer: Bewegung, wechselwarme Anwendungen, körperliche Erholung und mentale Erholung. Hier können Sie einzigartige Momente erleben!"

**Infos:** VitaSol Therme Bad Salzufen  
Erforsche Straße 42, [www.vitasol.de](http://www.vitasol.de)

### Bega-Bad

Vom Sportbecken, Sprungtürmen, über Rutschen und Erlebnisbereich bis zum Kinder-Wasserspielgarten bietet das Bega-Bad an Sommertagen unvergesslichen Freizeitspaß für Groß und Klein.  
**Infos:** Begakamp 10, [info@begabad.de](mailto:info@begabad.de)  
Fon +49 5222 808408,  
[www.stwbs.de/baeder/bega-bad](http://www.stwbs.de/baeder/bega-bad)

### Wandern

Bad Salzufen ist idealer Ausgangspunkt für ausgedehnte Wanderungen durch

### Erlebniswelt Hortus Vitalis

Der größte Irrgarten Kontinentaleuropas Hortus Vitalis liegt direkt am großen Kurparksee und bietet für Groß und Klein eine Oase zum Entdecken und Entspannen. Freizeitspaß garantiert ein Spielareal für Kinder mit Rutschenturm, 20 m Seilbahn, Schaukeln, Sandkiste, Palmen-Inseln, Beach-Club Gastronomie, viel Sand und Liegestühle.  
**Infos:** [www.hortusvitalis.de](http://www.hortusvitalis.de)

Auenlandschaften und Wälder. Auf einem gut ausgewiesenen Wanderwegenetz entdecken Wandernde romantische Täler, ein historisches Viadukt, Quellen und eine seltene Flora und Fauna.

### VitalWanderWelt Bad Salzufen

Zwei Wandererrouten der VitalWanderWelt führen durch grünen Mischwald am Obernberg und durch das Salztal. Sanfte Herausforderungen an die Kondition, viel Wissenswertes zur Gesundheit, Bewegung in der Natur, zum Kraftaufbau und Ernährung erfahren Wandernde auf den Infotafeln entlang der zwei Wanderwege.

### Radfahren

Themenrouten wie die Rübenroute, die Ziegel- oder Wald-/Wiesenroute führen Radfahrende in die Umgebung von Bad Salzufen. Auf zwei Rädern erkunden sie das sanft-hügelige Lipperland. Geführte Radwanderungen finden von April bis Oktober statt.

### Infos:

Stadt Bad Salzufen - Tourist-Information  
[www.staatsbad-salzufen.de](http://www.staatsbad-salzufen.de)

Melodien des Staatsbad Orchesters locken dabei jährlich tausende Besucherinnen und Besucher an.

### Kulturhappchen

Einmal monatlich treten Künstlerinnen und Künstler auf markanten Plätzen in der historischen Innenstadt auf. Von Rock, Blues, Jazz bis Soul, die breite Musikpalette lässt keine Wünsche offen. An lauen Sommerabenden lohnt definitiv der Besuch der Innenstadt und der Solo-Konzerte.



## ERLEBNIS & GENUSS

### Silvester Open-Air-Party

Traditionell wird in Bad Salzufen der Jahreswechsel im Kurpark bei der Silvester-Open-Air-Party gefeiert. Um Mitternacht verzaubert ein Feuerwerk den

Himmel. Vor der Konzertmuschel heizt ein DJ mit legendären Rocksongs, den Chartstürmern des Jahres und besten Partyklassikern den Gästen ein.



## GÄRTEN & PARKS

### Erlebnisgradierwerk Bad Salzufen

Eines der modernsten Gradierwerke Europas findet der Gast im Herzen von Bad Salzufen, direkt am Kurpark, am Gesundwerk und der historischen Innenstadt gelegen. Im Inneren lockt die Sole-Nebelkammer mit Sternenhimmel und sanfter Musik zum Entspannen. Atmen Sie tief ein und spüren die belebende Wirkung der Sole. Infos siehe unter Landschaftsgarten & Wildgehege.

### Kurpark Bad Salzufen

Der 120 ha große Kurpark und Landschaftsgarten ist einer der größten seiner Art in Deutschland. Das Herz der Anlage ist die denkmalgeschützte Wandelhalle mit interaktiver Erlebniswelt Sole & Kneipp. Der Sole-Strand, blumen-

gesäumte Spazierwege, der Leopoldsprudel – ein Wahrzeichen der Stadt – und hohe Baumelbänke laden zum Entspannen und Erholen unter schattenspendenden Bäumen ein. Infos siehe unter Landschaftsgarten & Wildgehege.

### Schlosspark Schötmar

Der ursprüngliche Barockgarten wurde später zu einem Landschaftspark umgewandelt. Aus dem 18. Jahrhundert stammen ein Spitzahorn und eine Esskastanie.

### Schlosspark Schötmar

Schlossstraße 2, 32108 Bad Salzufen  
Fon +49 5222 952 5200  
[info@bad-salzufen.de](mailto:info@bad-salzufen.de)  
[www.staatsbad-salzufen.de](http://www.staatsbad-salzufen.de)



## ERLEBNIS & GENUSS

### Weinfest

Rund 20 Winzer aus sieben Anbaugebieten Deutschlands verwöhnen mit erlesenen Weinen und kulinarischen Spezialitäten die Besucherinnen und Besucher am historischen Salzhof im Herzen von Bad Salzufen.

### Nacht der 10.000 Kerzen

Die „Nacht der 10.000 Kerzen“ taucht den Kurpark in ein romantisches Lichtermeer. Kerzen, Lampions, magische Feuershows untermalt von beschwingten



# Barntrup

## Stadt mit Herz und Zukunft

Romantisch zwischen Weserbergland und Teutoburger Wald liegt Barntrup. Die reizvolle Lage der Barntruper Altstadt auf dem Hügelrücken oberhalb der Bega sowie die umliegenden ausgedehnten Wald- und Wiesenflächen machen Barntrup mit seinen Ortsteilen zu einem vielseitigen Erholungsgebiet. Das Renaissanceschloss im Westen der Kleinstadt, die Kirche inmitten des Stadtkerns und die alten Fachwerkhäuser laden zum Bummeln ein. Ein gut ausgebautes Wander- und Radwegenetz abseits vom lauten Verkehr, schattige Waldwege, Teichanlagen sowie Grillplätze mit Schutzhütten bieten Natur- und Landschaftsgenuss für Gelegenheits- und Genusswanderer wie auch sportlich ambitionierte Wanderer. In und um Barntrup laden unterschiedlichste Routen zum Entdecken der abwechslungsreichen Landschaft ein. Der Weg der Blicke und der Pilgerweg führen vorbei am Windmühlenstumpf, der einen herrlichen Panoramablick ermöglicht.

### HIGHLIGHTS

- Schloss Barntrup ► Seite 104
- Saalberg (347 m)  
mit Aussichtsturm Windmühlenstumpf
- romanische Kirche Sonneborn



### ► TOURIST-INFORMATION Barntrup

Mittelstraße 38, 32683 Barntrup  
Fon +49 5263 4090, Fax +49 5263 409249  
info@barntrup.de, www.barntrup.de



## STADTFÜHRUNGEN & BESONDERE ANGEBOTE

**Besichtigung der Kirche in Sonneborn**  
mit bedeutenden Malereien an Wänden und Gewölben, die aus der zweiten Hälfte des 16. Jahrhunderts stammen und in drei Zyklen den Leidensweg Christi darstellen. Anfragen im Gemeindebüro, Hauptstraße 70, unter Fon +49 5263 2727

**Besichtigung des Heimatmuseums in Alverdisen**

Info: +49 5262 5047 ► Seite 081

**Regelmäßige Stadtführungen**  
öffentliche Führungen jeden 1. Sonntag im Monat (März bis Oktober) mit wechselnden Themen, Beginn 14 Uhr, Treffpunkt am Rathaus Barntrup.

**Kunstpfad Führung** (nicht öffentlich, Anmeldung erforderlich) 0170 3000274, info@zeitreise-mb.de

Die Themen der Stadtführung sind:

1. Historische Stadtführung- Kreuz und Quer durch 600 Jahre Geschichte,
2. Stadtrundgang zur Hexenverfolgung,
3. Lügenführung, 4. Lost Places- Barntrups vergessene Orte.

**Draisinen-Fahrten**

durch das Extertal bis Alverdisen (Draisinen für 2 bis 4 Personen) nach vorheriger Buchung unter Fon +49 800 8388885 (kostenfreie Hotline) ► Seite 146



## KINDER & FAMILIE

**Musikschule Barntrup**

eine von der Stadt Barntrup getragene, ausschließlich und mittelbar gemeinnützige öffentliche Einrichtung mit Unterrichtsangeboten für Kinder und Erwachsene

**Vereine:**

Die Barntruper Vereine sind ein wichtiger Bestandteil der städtischen Gemeinschaft.

**KOMM e.V.**

Der Verein „Kommunikation und Aktion, Jugendarbeit in Barntrup“, kurz KOMM e.V., wurde 1985 gegründet. Er führt Angebote für Kinder und Jugendliche im Jugendzentrum sowie Kinder-Kultur-Programme in städtischen Einrichtungen durch und betreut das Spielmobil.



## SPORT & FREIZEIT

**Freizeit- und Sportanlage**

direkt neben Freibad und Campingplatz mit Rundlaufbahn, zwei Bouleanlagen, Multifunktionsspielfeld für Volley-, Basket- und Fußball und sowie zwei Tischtennisplatten zur kostenlosen Nutzung.

**Freibad Barntrup**

beheiztes Freibad mit 50-m-Bahnen und großer Liegewiese, direkt am Waldrand

**Freibad Alverdisen**

Schwimmbecken mit Nichtschwimmerbereich, große Liegewiese; direkt im Ort

**6 Digitale Radrouten**

von 14,9 bis 37,7 km und verschiedenen Schwierigkeitsgraden

Info: www.wanderregion-nordlippe.de oder www.teutonavigator.com

**Qualitätswanderweg**

Barntruper Kunstpfad 9 km

**Wanderwege**

Rundwanderweg A1-

Barntruper Stadtwald 7,2 km

Rundwanderweg A3 -

Barntruper Stadtwald, 4,5 km



## KUNST & KULTUR

**Kulturschuppen Barntrup im ehem. Bahnhof**

Der Barntruper-Kulturschuppen befindet sich im ehemaligen Bahnhofsgelände, das im Jahr 1999 von der Stadt Barntrup vollständig saniert wurde.

**Barntruper Kunstpfad (9 km)**

An diesem Qualitätswanderweg stehen an ausgewählten Punkten Skulpturen aus Stein, Metall oder Holz. Sie erzählen über die Geschichte der Stadt.







### Lippisches Fischfest

Am ersten Sonntag im Mai findet das Lippische Fischfest auf dem Marktplatz von Bartrup statt.

### Weinfest

Alle 2 Jahre immer am 1. August Wochenende

### Stadtfest

Am letzten Wochenende im September findet das Bartruper Stadtfest in der Innenstadt von Bartrup statt.

### Glühweinstehparty

Immer am Freitag vor dem 2. Advent.



# Blomberg

## Herzlich Willkommen in der Nelkenstadt

Zwischen Teutoburger Wald und Weserbergland gelegen, liegt das lippische Kleinod Blomberg. Nicht nur für Wanderer und Radfahrer ist Blomberg der Ideale Ausgangspunkt, auch kulturell hat die Stadt einiges zu bieten. Blomberg war bis Ende des 15. Jahrhunderts bevorzugter Sitz des Edelherren zur Lippe. Blomberg ist mit den unzähligen Fachwerkhäusern, der Burg, dem Amtshaus, dem Rathaus, der Klosterkirche, Teilen der alten Stadtmauer und dem einzigen in Lippe erhaltenen Stadttor auf jeden Fall eine Reise wert. Von Mitte des 19. bis Anfang 20. Jahrhunderts (1847 – 1933) war Blomberg für seine Nelkenzucht bekannt. Nelken wurden über Deutschland hinaus verschickt. So erhielt sie den Namenszusatz „die Nelkenstadt“. Große Waldgebiete in Blombergs Umgebung laden mit gut ausgezeichneten Wanderwegen zu ausgedehnten Wanderungen und Spaziergängen ein. Besonders beliebt: der Nelkenweg. Auch kulturell hat die Stadt einiges zu bieten. Verschiedene Veranstaltungen und Konzerte sorgen das ganze Jahr über für Abwechslung.

### HIGHLIGHTS

- Historischer Stadtkern ■ Nelkenweg rund um Blomberg, Burg - Weserrenaissance
- Mittelalterliche Borganlage ■ teilweise erhaltene Stadtmauer
- Aussichts-turm im Schweigegarten ■ Marktplatz mit Rathaus aus dem 16. Jh.
- einziges erhaltenes Stadttor in Lippe ■ Amtshaus - Weserrenaissance
- Rathaus - Weserrenaissance ■ Martiniturm – ältestes Gebäude Blombergs
- Klosterkirche aus dem 15. Jahrhundert ■ AES Park Seite ➤ 097



### ➤ TOURIST-INFORMATION Blomberg

Blomberg Marketing e.V.

Neue Torstraße 9, 32825 Blomberg

Fon +49 5235 5028342

Fax +49 5235 5099873

info@blomberg-marketing.de, www.blomberg-die-nelkenstadt.de



## STADTFÜHRUNGEN & BESONDERE ANGEBOTE

### Blomberg entdecken

Geschichte hautnah erleben. In Blomberg können Sie an zahlreichen Führungen teilnehmen, die diverse Einblicke in das Blomberger Leben von gestern bis heute verschaffen. Ob eine Führung mit der berühmten Alheyd, dem Nachtwächter, eine Kirchenführung oder bei Fackelschein durch die kleinen Gassen Blombergs streifen, die Auswahl ist groß. Dies muss übrigens nicht zwangsläufig zu Fuß geschehen. Gerne können Sie Blomberg auch auf dem Fahrrad erkunden und die Umgebung näher kennenlernen. Unsere Stadtführer zeigen Ihnen mit viel Begeisterung dieses schöne Fleckchen Erde. Übrigens warten unsere Geocaching-Pfade darauf, von Ihnen erkundet zu werden. GPS-Geräte können in der Tourist-Info ausgeliehen werden.

### Historischer Stadtkern

In Blomberg erleben Sie über 750 Jahre Stadtgeschichte live! Liebevoll restaurierte Fachwerkhäuser, das lippische „Drei-Straßen-Schema“ und idyllische Winkel rund um die Burg Blomberg entführen Sie ins Mittelalter. Einen Hauch Niederlande spüren Sie auf dem „Groene Plaats“ oder bei Ihrem Besuch des Sint Nicolaas Markts, dem größten niederländischen Weihnachtsmarkt in Deutschland. Im 19. Jahrhundert begann Friedrich Vöchting mit der Nelkenzucht, die Blomberg auch international bekannt machte und der Stadt den Beinamen „Nelkenstadt“ verschaffte.

**Stadtrundgang** jeden Samstag (April bis Oktober) um 11 Uhr auf dem Marktplatz.



## KUNST & KULTUR

### Blomberger KulTourJournal

Immer auf dem Laufenden im Bereich Kultur aus Blomberg bleiben Sie, wenn Sie das KulTourJournal lesen. Von Songfestivals über Weihnachtskonzerte bis hin zu ganz besonderen Ausstellungen – hier ist für jeden etwas dabei.

**Infos:** [www.kultourjournal.de](http://www.kultourjournal.de)

### Blomberger Songfestival

Am ersten Novemberwoche findet das Blomberger Songfestival statt - ein Muss für Fans handgemachter Musik! Diese Veranstaltung ist aus dem Blomberger Veranstaltungskalender nicht mehr wegzudenken und begeistert jedes Jahr Gäste aus nah und fern. Seit 2007 teilten sich viele namhafte Singer/ Songwriter die Blomberger Bühne im Kulturhaus „Alte Meierei“.

### Blomberger Kunstmauer

Die Blomberger Kunstmauer findet jedes Jahr am 1. Sonntag im August an der historischen Stadtmauer statt. Die eintägige Ausstellung ist eine außergewöhnliche Vernissage mit Open-Air-Charakter der malenden und gestaltenden Kunst. Begleitet wird die Veranstaltung durch Live-Musik und kulinarischen Genüsse. Aktuelle Informationen gibt es unter: [www.kunstmauer-blomberg.de](http://www.kunstmauer-blomberg.de)

### Veranstaltungskalender Blomberg

[www.blomberg24.de](http://www.blomberg24.de)







## GÄRTEN & PARKS

Groene Plaats  
Heutorstraße

Schweigegarten  
Nähe Pideritzplatz

Burggarten  
Burg Blomberg

Nelkengarten  
bei der „Alten Meierei“

Weinberg  
am Nelkenweg gelegen

Nelkenpark  
Nähe Neuer Weg



## KINDER & FAMILIE

Blomberg ist familienfreundlich! Zahlreiche Spielplätze sowie ein modernes Hallen- und ein Freibad bieten Groß und Klein viel Platz zum Toben und Spielen. Außerdem: Jugendzentrum, Skaterbahn, Ferienspiele, Minigolf, Stadtrallye, Geocaching

### Jugendzentrum Blomberg

Einrichtung zur Freizeitgestaltung, außerschulische Bildung, vielfältige Kurse  
Aktuelle Angebote und Veranstaltungen  
unter: [www.jugendzentrum-blomberg.de](http://www.jugendzentrum-blomberg.de)



## SPORT & FREIZEIT

### Nelkenweg

wunderschöner Wanderweg, 42 km rings um Blomberg durch das lippische Hügelland

### Handball-Bundesliga in Blomberg

Die Frauen der HSG Blomberg-Lippe haben sich in der Spitzengruppe der Bundesliga etabliert. Spannende Heimspiele können regelmäßig in der Halle an der Ulmenallee verfolgt werden.

### Boule-Bahn

Im Burggarten steht eine Boule-Bahn zur freien Nutzung zur Verfügung.

### Golfen

Im Ortsteil Cappel finden Sie eine Golfanlage

### Segelfliegen

bei der LSG Lippe-Südost auf dem Flugplatz in Borkhausen

### Bogenschießen

In Blomberg kann der Bogensport vom Freizeitbereich bis hin zum Leistungssport ausgeübt werden.



## ERLEBNIS & GENUSS

### Frühlingsmarkt

Jedes Jahr im Mai; zahlreiche Anbieter regionaler Produkte

### Nelkenfest mit Bloemencorso

Bei einem bunten Sommerfest Mitte Juni, alle 2 Jahre, präsentiert sich Blomberg von seiner blühendsten und farbenprächtigsten Seite. Neben Live-Musik findet ein fröhlicher Festumzug durch die Altstadt statt. Zu den weiteren Highlights zählt die Krönung der neuen Nelkenkönigin.

### Wilbaser Markt

Größte Stoppelfeldkirmes in der Region; immer am zweiten Septemberwochenende.

### Sint Nicolaas Markt

Jedes Jahr am ersten Adventswochenende findet in der Nelkenstadt ein niederländischer Adventsmarkt statt. Die Niederlande und Blomberg verbindet eine einmalige Freundschaft und so entstand auch der Sint Nicolaas Markt.

### Charles Dickens Blomberg

Am dritten Adventswochenende verwandelt sich Blomberg in eine englische Kleinstadt zu Zeiten des berühmten Schriftstellers. Liebevoll geschmückte Gassen, historische Marktstände, Chöre, Gaukler, Feuerzauber und vieles mehr sorgen für eine einmalige Stimmung.

### Wochenmarkt

Jeden Freitag auf dem Marktplatz



# Detmold

## Detmold, Kulturstadt im Teutoburger Wald

Als Kulturstadt hat sich die ehemalige Residenzstadt im Teutoburger Wald weit über die regionalen Grenzen hinaus einen Namen gemacht. Das Landestheater als größte Reisebühne Europas, die Hochschule für Musik, ein reiches und abwechslungsreiches Kulturleben mit klassischen wie modernen Angeboten und eine Fülle von Sehenswürdigkeiten tragen dazu bei. Die historische Altstadt mit Fürstlichem Residenzschloss und Lippischem Landesmuseum, das LWL Freilichtmuseum Detmold, das Hermannsdenkmal, der Kletterpark am Hermannsdenkmal, der Vogelpark Heiligenkirchen sowie die Adlerwarte Berlebeck ziehen Jahr für Jahr die Besucher in ihren Bann. Im „Naturpark Teutoburger Wald/ Eggegebirge“ gelegen, ist Detmold ein lohnendes Ausflugsziel. Daher queren auch viele Wander- und Radwanderwege die Stadt: der berühmte „Hermannsweg“, zusammen mit dem „Eggeweg“ zu den „Hermannshöhen“ verbunden, oder der „Europawanderweg E1“, sowie die Radwege Römer-Lippe-Route“ und „R1“.



### HIGHLIGHTS

- historische Altstadt ■ Fürstliches Residenzschloss ➤ Seite 103
- Lippisches Landesmuseum Detmold ➤ Seite 083 ■ Palaisgarten mit denkmalgeschütztem Baumbestand ■ Parklandschaft Friedrichstal
- LWL-Freilichtmuseum Detmold ➤ Seite 084 ■ Hermannsdenkmal ➤ Seite 120
- Kletterpark Detmold am Hermannsdenkmal ➤ Seite 148
- Vogelpark Heiligenkirchen ➤ Seite 130 ■ Adlerwarte Berlebeck ➤ Seite 112

### ➤ TOURIST-INFORMATION Lippe & Detmold

Rathaus am Markt, 32756 Detmold  
Fon +49 5231 977328  
tourist.info@detmold.de, www.detmold.de



## STADTFÜHRUNGEN & BESONDERE ANGEBOTE

### Lebendiger, historischer Stadtkern mit Flair

Den besonderen Reiz des historischen Stadtkerns von Detmold macht das Wechselspiel faszinierender Architektur verschiedener Epochen und Stilrichtungen aus. Das Fürstliche Residenzschloss, im Stil der Weserrenaissance erbaut, bildet dabei den Mittelpunkt. Die Stadt ist aber kein Museum, sondern voller Leben! Besonders sehenswert ist der Wochenmarkt, der dreimal in der Woche ein nahezu südliches Flair in die Stadt bringt. Zahlreiche Straßencafés laden zum Verweilen ein.

**Tip:** Ein besonderes Kleinod ist das Fürstliche Residenzschloss. Der Marktplatz mit der Erlöserkirche, dem Donopbrunnen und dem klassizistischen Rathaus gilt als die „gute Stube“ Detmolds. Aber auch Häuser wie die „Hofapotheke“

oder das „Schmerimenhaus“ auf der Langen Straße und viele alte Gassen mit liebevoll gepflegten Häusern, meistens im Fachwerkstil, entführen in die Vergangenheit. Einen anschaulichen Blick in das Leben damals bieten die Adolfstraße oder die Auguststraße.

Detmold zählt zu den 7 historischen Stadtkernen in Lippe. Aufgrund seiner hervorragenden Sanierung erhielt der Stadtkern mit seinen mehr als 420 Baudenkmalen eine Goldmedaille.

Besonders anschaulich lässt sich Detmold bei folgenden geführten Rundgängen erkunden:  
„Stadtgang“  
mittelalterlich-musikalischer Rundgang mit einem Spielmann

### „Mit Fürstin Pauline durch die Residenz Detmold“

1,5 Stunden wird die Fürstin Pauline lebendig und erzählt vom damaligen Detmold.

#### Altstadtführung

die ideale Einführung für Gäste, die Detmold zum ersten Mal besuchen

### „Erlebnisgang“

die musikalische Kostümführung  
Führungen entlang der  
„Parklandschaft Friedrichstal“



## KUNST & KULTUR

### Kunst- und Kultur-Vielfalt das ganze Jahr

Landestheater Detmold, Hochschule für Musik, Sommertheater, Europäisches Straßentheaterfestival, Detmolder Sommerbühne, Kunstmarkt, Veranstaltungsreihen „Schönen Gruß vom Blues“, „Klangkosmos Weltmusik“, Lippisches

Landesmuseum mit zahlreichen Sonderausstellungen, LWL-Freilichtmuseum Detmold mit jährlichen Sonderaktionen, Fürstliches Residenzschloss, Grabbehaus, Literaturbüro OWL, Lippische Gesellschaft für Kunst, Wald-bühne am Hermannsdenkmal







## KINDER & FAMILIE

### Adlerwarte Berlebeck

mit Spielgelände, Infozentrum  
**Vogelpark Heiligenkirchen**  
 mit Streichelgatter, Abenteuerspielplatz  
**Spaß- und Freizeitbad „Aqualip“**  
 110m lange Reifenrutsche,  
 Strömungskanal, 3-m-Turm,  
 Sportbecken, Außenschwimmbecken  
 (Sommer), Saunalandschaft u. v. m.  
**Beheizte Freibäder**  
 schön gelegene Bäder  
 in der Stadt und Umgebung

### Minigolfplatz

Blomberger Straße 65 in Detmold,  
**Infos:** Fon +49 178 4551228  
**„Soccerpark“**  
[www.fußballgolf-detmold.de](http://www.fußballgolf-detmold.de)  
**Kletterpark Detmold am Hermannsdenkmal**  
 für Kinder ab einer Größe von 1,30 m  
**Infos:** [www.interakteam.de](http://www.interakteam.de)



## SPORT & FREIZEIT

### Wanderweg „Residenzweg“

57 km rund um Detmold sowie  
 diverse Kurztouren  
**Kletterpark Detmold am Hermannsdenkmal**  
 Klettern in altem Baumbestand  
 für Jung und Alt  
**Segel- und Motorfliegen**  
 Luftsportverein Detmold e. V.  
**Infos:** Fon +49 175 8098836

### Tourenvorschläge

für Wanderungen und Radtouren  
 in der Tourist-Information erhältlich  
**Reiterhöfe**  
 in den Ortsteilen Schönermark  
 und Hiddesen  
**geführte Radtouren**  
 adfc-Angebote  
**Infos:** Fon +49 5231 300201



## ERLEBNIS & GENUSS

### Detmolder Sommerbühne

auf dem Marktplatz  
**„Lippe kulinarisch“**  
 im Schlosspark, jedes Jahr  
 ca. Juli / August  
**Kunstmarkt**  
 im Schlosspark am 2. Wochenende  
 im September  
**„Europäisches Straßentheaterfestival“**  
 alle 2 Jahre zu Pfingsten

### LWL-Freilichtmuseum

zahlreiche, thematische Sonder-  
 aktionen, z. B. FREILICHTgenuss,  
 MuseumsAdvent oder Gartenführungen  
**Winterfest**  
 Ende Juni  
**Jahreszeiten-Feste**  
 Frühjahrskirmes, Bruchmarkt-Kirmes  
 im Herbst, Andreasmesse im Winter  
**Weihnachtsmarkt im Schlosspark**  
[www.weihnachtsmarkt-detmold.de](http://www.weihnachtsmarkt-detmold.de)



## GÄRTEN & PARKS

### Schlosspark

mitten in der historischen Altstadt gelegen  
 ist der denkmalgeschützte Park ein be-  
 liebter Ort der Ruhe (befindet sich bis  
 Herbst 2025 im Umbau)  
**Palaisgarten**  
 Englischer Landschaftsgarten, denkmalge-  
 schützt; Teil des „Neuen Palais“, das heute  
 die Hochschule für Musik beherbergt

### Parklandschaft Friedrichstal

Die Parklandschaft Friedrichstal um-  
 fasst die historische Wasser- und Wege-  
 verbindung zwischen dem Fürstlichen  
 Residenzschloss über den Wall und  
 die Allee bis hin zur Inselwiese.  
 Zu Beginn des 18. Jahrhunderts ließ Graf  
 Friedrich Adolf zur Lippe als Fortsetzung  
 von Burg- und Wallgraben den Friedrichs-  
 taler Kanal anlegen. Inspiriert von Versailles  
 wollte er das geplante Lustschloss oberhalb  
 der Inselwiese mit dem Schiff erreichen.



# Dörentrup

„Das Dorf der Tiere“

Dörentrup liegt im Norden des Lipperlandes zwischen der Weser und dem Teutoburger Wald. Erkunden Sie unseren kleinen, aber feinen Teil im „Land des Hermann“ auf eigene Faust auf dem Weg der Blicke, dem Hansaweg oder einem der örtlichen Rundwanderwege. Mehr dazu auf [www.wanderregion-nordlippe.de](http://www.wanderregion-nordlippe.de). Das gastfreundliche Dorf Schwelentrup, unterhalb der Burg Sternberg, liegt eingebettet in große Wälder, geprägt von alten Buchen- und Eichenbeständen. Unter dem Motto „Einheit von Dorf, Mensch und Tier“ sind Tiere und Naturkunde Programm. Hier erleben Sie alte und gefährdete Nutztierassen. Mehr dazu auf [www.das-dorf-der-tiere.de](http://www.das-dorf-der-tiere.de). Das Schloss & Gut Wendlinghausen zählt mit seiner einzigartigen Architektur zu den prachtvollsten Bauten der Weserrenaissance. Genießen Sie idyllischen Landurlaub und Naturerlebnisse in einer reizvollen Landschaft auf Bauernhöfen, im freundlichen Landhotel oder in komfortablen Ferienwohnungen mit Gastfreundschaft pur! Hunde sind bei unseren Gastgebern übrigens willkommen.

## HIGHLIGHTS

- Schloss & Gut Wendlinghausen ➤ Seite 109
- Ruine der Wallburg Alt Sternberg aus dem 9. – 11. Jahrhundert
- Historische Stallscheune von 1664 und Kurpark Schwelentrup
- Aussichtspunkt im Naturschutzgebiet Steinberg
- Wildbeobachtungsplattform

## ➤ TOURIST-INFORMATION Dörentrup

Verkehrsamt Rathaus Dörentrup

Poststraße 11, 32694 Dörentrup

Fon +49 5265 7390

[j.wisomiersky@kreis-lippe.de](mailto:j.wisomiersky@kreis-lippe.de), [www.das-dorf-der-tiere.de](http://www.das-dorf-der-tiere.de)



## STADTFÜHRUNGEN & BESONDERE ANGEBOTE

### Schloss Wendlinghausen

#### Führungen

nach Absprache

Infos: Fon +49 5265 8909

Fahrt mit der **Museumseisenbahn** von Mai bis Oktober an jedem ersten Sonntag im Monat durch das Extertal und Begatal, sowie traditionelle Themenfahrten.

Infos: [www.landeseisenbahn-lippe.de](http://www.landeseisenbahn-lippe.de)

### Werden Sie NaTourist!

Unsere NaTourErlebnisführer bieten etwa 150 Rundtouren mit verschiedenen Themenschwerpunkten an.

Infos: [www.naturerlebnis-lippe.de](http://www.naturerlebnis-lippe.de)



## KUNST & KULTUR

*Stille Schönheiten abseits vom Trubel*  
Kulturelle Highlights vor historischer Kulisse auf

### Schloss & Gut Wendlinghausen

Infos: Am Schloss 4, 32694 Dörentrup  
Fon +49 5265 8909

[www.schloss-wendlinghausen.de](http://www.schloss-wendlinghausen.de)  
[info@schloss-wendlinghausen.de](mailto:info@schloss-wendlinghausen.de)

### Ruine der Wallburg Alt-Sternberg Burg Sternberg



## KINDER & FAMILIE

*Kostbare Zeit im Kreis der Familie verbringen*

**Rast- und Erlebnisspielplatz**  
Schwelentrup

### Freibad Dörentrup

#### NaturErlebnisführungen

Infos: [www.naturerlebnis-lippe.de](http://www.naturerlebnis-lippe.de)  
➤ Seite 127



## SPORT & FREIZEIT

*Nichts als Vogelstimmen und den Wald hören*

Genießen Sie Natur und Landschaft auf dem **Weg der Blicke** ➤ Seite 144, dem **Hansaweg** ➤ Seite 141 oder den **örtlichen Rundwanderwegen**.

Infos: [www.wanderregion-nordlippe.de](http://www.wanderregion-nordlippe.de)

Unter dem Motto „Natur und Kultur erfahren und entdecken“ laden **fünf digitale Radrouten** zu Touren zwischen 23 und 54 km ein. Infos: [www.das-dorf-der-tiere.de](http://www.das-dorf-der-tiere.de) oder [teutonavigator.com](http://teutonavigator.com)

### Disc-Golf Anlage

im Landschaftspark Pottkuhle

Infos: [www.tsv-hillentrup.de/breitensport/disc-golf](http://www.tsv-hillentrup.de/breitensport/disc-golf)







## ERLEBNIS & GENUSS

*Echter Stallgeruch und Freunde auf vier  
Beinen – ein tierisches Erlebnis*

**Urlaub auf dem Bauernhof**

**Landurlaub mit Hund**

Dörentrup beeindruckt mit landschaftli-

chen Besonderheiten und **Reichtum an  
Tier- und Pflanzenwelt**

**Aussichtspunkt** im Naturschutzgebiet

Steinberg mit sagenhaftem Ausblick

**Wildbeobachtungsstation**



# Extertal

## Gut erholen und viel erleben

Großgemeinde in Nordlippe zwischen Weser und Teutoburger Wald, ca. 12.000 Einwohner. Wenn Sie im Urlaub Entspannung in der Natur suchen, finden Sie bei uns im Extertal ideale Voraussetzungen. Unsere sehr abwechslungsreiche, kleinräumige Landschaft mit herrlichen Aussichtsbergen, engen Schluchten, rauschenden Wäldern, bunten Wiesen und gut gegliederter Feldflur verspricht ungetrübten Natur- und Wandergenuss. Zuverlässige Markierungen und landschaftlich reizvolle Streckenführungen sind selbstverständlich. Unsere 7 Themenwege machen lokale Geschichte und Natur mittels zahlreicher Infotafeln „hautnah“ erfahrbar – ein ganz besonderes Wandervergnügen. Und das auch für die Familien mit kleinen Kindern. Patensteig und Schnattergang (Wundersame Wesen Weg) erfreuen sich bei den Kids großer Beliebtheit. Gastfreundlichkeit hat bei uns lange Tradition. Hotels, Pensionen, Ferienwohnungen und Ferienhäuser werden allen Ansprüchen gerecht. Und auch des „Menschen treuster Freund“ ist in Extertal willkommen.

### HIGHLIGHTS

- Musikburg Sternberg ► Seite 102
- Hohe Asch
- Uffoburg, mittelalterliche Wallanlage mit der sagemumwobenen „Schlosseiche“
- Wasserfälle in Extertal ► Seite 131



### ► TOURIST-INFORMATION Extertal

#### Extertal Tourist-Information

Mittelstraße 36, 32699 Extertal  
Fon +49 5262 402150, Fax +49 5262 402319  
info@extertal.de, www.extertal.de



### STADTFÜHRUNGEN & BESONDERE ANGEBOTE

#### Uffoburg

Die Uffoburg ist eine Wallanlage im Rintelschen Hagen aus dem 10./11. Jahrhundert. Gut zu erreichen ist sie über den Themenweg Uffopfad, Start auf

dem Wanderparkplatz Hagendorf. Der Name geht auf den Edlen Uffo zurück, dessen Frau Hilteborch das Kloster Möllenbeck gründete.



### KUNST & KULTUR

Das kulturelle Leben in der Gemeinde Extertal ist vielschichtig. Es haben sich eine Vielzahl von Vereinen der Pflege des kulturellen Gutes in der Gemeinde Extertal verschrieben, seien es die zahlreichen Gesangsvereine, Ziegler- oder Kameradschaftsvereine, Sport- und Schützenvereine.

#### Veranstaltungen

wechselndes Programm finden Sie unter [www.marketing-extertal.com](http://www.marketing-extertal.com)



### KINDER & FAMILIE

#### „Der Osterhase fährt Eisenbahn“

Infos: [www.landeseisenbahn-lippe.de](http://www.landeseisenbahn-lippe.de)

#### „Der Nikolaus fährt Eisenbahn“

Infos: [www.landeseisenbahn-lippe.de](http://www.landeseisenbahn-lippe.de)

#### Freibäder

in den Ortsteilen Bösingfeld und Laßbruch



### SPORT & FREIZEIT

#### Draisinen-Fahrten

für 2 bis 4 Personen

#### vorherige Buchung:

Fon +49 800 8388885

(kostenlose Hotline) ► Seite 146

#### Sonderfahrten mit der historischen Extertalbahn

Infos: [www.landeseisenbahn-lippe.de](http://www.landeseisenbahn-lippe.de)

► Seite 118

#### Wandern rund um das Extertal

Europäischer Fernwanderweg E1, Wilddiebsroute, Hansaweg, Weg der Blicke

#### Themenwege

Infos: [www.marketing-extertal.com](http://www.marketing-extertal.com)

#### Reit- und Fahrfreunde

vielfältiges Angebot

#### Wintersport

Infos: Wintersportanlage Extertal-Linderhofe [www.skilift-sternberg.de](http://www.skilift-sternberg.de)  
Langlaufloipe  
Dörentrup-Schwelentrup/  
Extertal-Linderhofe  
Startpunkt: 32699 Extertal,  
Lindenbrucher Straße







## ERLEBNIS & GENUSS

**Brunnenlauf**

am 3. Oktober

**Weihnachtsmarkt**

in Bösingfeld

jeweils am 1. Adventswochenende

**Dressur- und Springturnier**

im Juli

**Großes Fahrturnier**

im Juli

**Extertaler Wanderwoche**

in der 1. Oktoberwoche

**Aktuelle Termine und Veranstaltungen**

[www.extertal.com](http://www.extertal.com)



# Horn-Bad Meinberg

Willkommen im Urlaub!

Horn-Bad Meinberg erwartet Sie als ein Wander- und Radfahrparadies im Teutoburger Wald/Eggegebirge. Im Staatsbad mit langer Tradition vereinen sich Gesundheit mit Lebensfreude und Natur, mit Kultur und Aktivsein. Freuen Sie sich das ganze Jahr über auf einen kulturellen Mix aus den verschiedensten Veranstaltungen. Ob Klassik, Jazz, Pop und Rock – für jeden ist etwas dabei. Als Teil der Qualitätswanderregion Lippe heißen wir Sie herzlich willkommen.



Städte & Gemeinden erkunden

## HIGHLIGHTS

- Externsteine mit Kreuzabnahmerelief ➤ Seite 117
- Historischer Stadtkern Horn mit Burgmuseum ➤ Seite 077
- Historischer Kurpark Bad Meinberg mit Kurtheater
- Meinberger Moormeile ➤ Seite 158
- Europas größtes Yogazentrum ➤ Seite 159

## ➤ TOURIST-INFORMATION Horn-Bad Meinberg

GesUndTourismus Horn-Bad Meinberg GmbH

Parkstr.10 (Historischer Kurpark), 32805 Horn-Bad Meinberg  
Fon: +49 5234 205970 oder -10, Fax: +49 5234 2059729  
info@hornbadmeinberg.de, www.hornbadmeinberg.de



## STADTFÜHRUNGEN & BESONDERE ANGEBOTE

### Externsteine

80 Mio. Jahre alte Sandsteinfelsen

### Lavendelfelder

lila Blütenmeer in Fromhausen

### Velmerstot

Höchste Erhebung des Eggegebirges

### Silberbachtal

1710 wird hier nach Silber gesucht

### Werre Quelle

Sickerquelle in Wehren

### Fachwerkkapelle Belle

größte Fachwerkkapelle im  
Weserbergland

### Burg Horn

mit Museum

### Hist. Stadtkern

reich verzierte Bürgerhäuser

### Führung an den Externsteinen

Sa. & So. 11:00 Uhr

### Moor-Führung

Mi. 15:30 Uhr ab Brunnentempel

### Mittwochs-Wanderung

Ab Horn, 13:30 Uhr

### Freitags-Wanderung

Alle 14 Tage 13:30 Uhr

### Bad Meinberg radelt

geführte adfc-Touren Sa. 14:00 Uhr



## KUNST & KULTUR

### Burg Horn mit Museum

Stadthistorisches Museum in der Burg Horn, einem der ältesten Wohnsitze der Edelherrn zur Lippe.

**Infos:** Burgstraße 13  
32805 Horn-Bad Meinberg  
Fon +49 5234 2716 oder 201-200  
www.burgmuseum-horn.de

### Infozentrum Externsteine

Interaktive Präsentation der Geschichte des Denkmals.

**Infos:** Externsteiner Straße 35  
32805 Horn-Bad Meinberg  
Fon +49 5234 2029796  
info@externsteine.de

www.externsteine.de

### Kurtheater Bad Meinberg

im Kurgastzentrum mit buntem, wechselndes Kulturprogramm.

### Tourist-Information

Parkstr. 10, 32805 Horn-Bad Meinberg  
Fon +49 5234 20597-0 oder -10,  
info@hornbadmeinberg.de

### Traktorenmuseum Kempen

Museum zur landwirtschaftlich-technischen Entwicklung vom Mittelalter bis in die 1960er Jahre.

**Infos:** Kempener Straße 33  
32805 Horn-Bad Meinberg  
Fon +49 5255 236  
glitz@campingplatz-eggwald.de  
www.campingplatz-eggwald.de

### Freilichtbühne Bellenberg

Theaterspaß für Groß und Klein. Vorstellungen von Mai bis August.

**Infos:** Köllerweg 37  
32805 Horn-Bad Meinberg  
Fon +49 5234 1017  
info@freilichtbuehne-bellenberg.de  
www.freilichtbuehne-bellenberg.de



**Besonderes Highlight:** Historischer Stadtkern





## KINDER & FAMILIE

### Historischer Stadtkern Horn

Mehr als 100 Hörnchen führen Sie durch die Stadt.

### Burgführung Horn

Spezielle museumspädagogische Angebote für Kinder und Jugendliche.

### Freizeitanlage Leopoldstal

Flowline, Table-Line mit kleinem Tricksprung und Pumpline  
Spielplatz  
Silbergrund 75  
Leopoldstal, 32805 Horn-Bad Meinberg

### Minigolf

Spaß für die ganze Familie im Seekurpark.

### Bienenlehrpfad

mit sieben Stationen im  
Länderwaldpark „Silvaticum“

### Straußenhof

Infos: [www.straussenhof-moeller.de](http://www.straussenhof-moeller.de)

### Esel-Kuscheln

Infos: [www.rosenhof-lippe.com](http://www.rosenhof-lippe.com)

### Alpaka-Wanderungen

Infos: [www.hof-wollfühloase.de](http://www.hof-wollfühloase.de)

### Baleido - AlpakaWelt Leopoldstal

Infos: [www.alpakawelt-leopoldstal.de](http://www.alpakawelt-leopoldstal.de)



## ERLEBNIS & GENUSS

### MÄRZ/APRIL

- Velmerstot-Volkslauf
- Frühlingsfest in Horn
- Osterfeuer

### MAI

- Weinfest im Historischen Kurpark Bad Meinberg
- Kuckucksfest in Holzhausen im Kurpark
- Ab Mai: Schützenfeste über alle Ortsteile verteilt (bis Ende August)

### JULI

- Bad Meinberger Sommerabende (verschiedene thematische Veranstaltungen)
- Kultursommer – Musik und Kunst am Wall in Horn

### AUGUST

- Beller Volkslauf

- Kurpark-Sommerfest Brunnenfest
- Beller Freibad Open Air
- Xperience Festival bei Yoga Vidya

### SEPTEMBER

- Hörnchenfest in Horn (Das Altstadt-vergnügen mit verkaufsoffenem Sonntag)

### OKTOBER

- Beller Schnirz (traditionelles Volksfest)
- Bauernmarkt mit geschlossenem Kreativmarkt in Bad Meinberg (Lippes größter Bauernmarkt)
- Verschiedene Oktoberfeste, z.B. auf dem Heinrich-Drake-Platz

### NOVEMBER

- Kläschen in Horn (traditionelles Fest mit Kirmes rund um das Rathaus und verkaufsoffenem Sonntag)

### DEZEMBER

- Christkindlesmarkt in Bad Meinberg



## SPORT & FREIZEIT

### Yoga Vidya Bad Meinberg

bietet die ideale Atmosphäre, Yoga kennen zu lernen oder zu vertiefen.  
Infos: Fon +49 5234 870  
[www.yoga-vidya.de](http://www.yoga-vidya.de)

### Fahrradverleih

in der adfc-Station (Hotel Havergoh)  
Brunnenstraße 67, 32805 Horn-Bad Meinberg  
Telefon: +49 5234 9754

### Freibäder

in Bad Meinberg, Horn und Belle  
Nordic-Walking

### Therapeutisches Bogenschießen

[www.tbo-laukert.de](http://www.tbo-laukert.de)

### Calisthenics

Calisthenics-Park in Horn

### Wassertreten

im Länderwaldpark „Silvaticum“ und am Kurgastzentrum

### Moortreten

am Moorstich

### Straußenhof

[www.straussenhof-moeller.de](http://www.straussenhof-moeller.de)

### Esel-Kuscheln

[www.rosenhof-lippe.com](http://www.rosenhof-lippe.com)

### Alpaka-Wanderungen

[www.hof-wollfühloase.de](http://www.hof-wollfühloase.de)

### Alpakawelt in Leopoldstal

[www.alpakawelt-leopoldstal.de](http://www.alpakawelt-leopoldstal.de)

### Boule-Bahn

im Seekurpark neben der Minigolf Anlage

### Reiten

Reit- und Fahrverein in Bad Meinberg

### Gleitschirmfliegen

[www.flugschule-westfalen.de](http://www.flugschule-westfalen.de)

### Ski-Lift

In Holzhausen-Externsteine; 250 m lange Lifttrasse; Höhenunterschied 55 m; auch gut geeignet als Übungshang für Kinder  
Infos: [www.ski-club-hbm.de](http://www.ski-club-hbm.de)



## GÄRTEN & PARKS

### Historischer Kurpark Bad Meinberg

Angelegt im Spätbarock; im Laufe der Zeit ergänzt durch Bergkurgarten und Seekurpark.

### Länderwaldpark „Silvaticum“

1965 fertiggestellt; auf 40 ha stehen hier mehr als 50 Gattungen von Sträuchern und Blumen aus 14 Regionen der Erde.

### Kurpark/ K[ult]urpark

### Holzhausen-Externsteine

Ein Ort zum erholen und verweilen mit Boulderwand, Bodentrampolin, Balancierparcours und Beintrainer.





# Kalletal

## Das Nordlippische Bergland an der Weser

Die Naturpark Kommune Kalletal mit ca. 14.000 Einwohnern liegt, eingebettet in die sanfte Hügellandschaft des Nordlippischen Berglandes, im wahrsten Sinne des Wortes „in Lippe ganz oben“. Die 16 Ortschaften der Gemeinde bieten auf einer Fläche von rd. 112 km² ein vielfältiges Angebot an Erholungsmöglichkeiten. Einen Besuch wert ist die Holländerwindmühle in Bentorf, die einzige noch in Betrieb befindliche Windmühle im Kreis Lippe von 1889. An Tagen der offenen Tür kann diese auch von innen besichtigt werden und je nach Witterungslage der historische Mahlvorgang bei sich drehenden Windmühlenflügeln beobachtet werden. Im Norden, unmittelbar an der Weser, können Radfahrer eine gemütliche Tour auf der Alternativroute des Weserradweges genießen. Entlang der Weserdörfer bietet die Hochseilfähre in Varenholz die Möglichkeit, mit dem Fahrrad auf die andere Seite der Weser zu setzen. Auch Naturliebhaber und Wanderer sind mit einem abwechslungsreichen Angebot an Wanderwegen in Kalletal gut aufgehoben.

### HIGHLIGHTS

- Corves Mühle, Windmühle Bavenhausen  
Mühle in Bentorf ➤ Seite 121
- Weserrenaissance-Schloss Varenholz
- Historische Wassermühle in Hohenhausen
- zertifizierte Entdeckertour „Taller Berggrunde“

### ► TOURIST-INFORMATION Kalletal

Kalletal Tourist-Information Corves Mühle

Küsterweg 2, 32689 Kalletal

Fon +49 5264 644130, Fax +49 5264 644100

info@kalletal.de, www.kalletal.de



## STADTFÜHRUNGEN & BESONDERE ANGEBOTE

### Alternativroute Weserradweg

Radfahrende finden entlang der Kalletaler Weserdörfer einen attraktiven und flachen Streckenverlauf.

### Waldbaden-Pfad Heidelbeck

mit Audioguide & App erfahren

### Hochseilfähre Veltheim-Varenholz

Die historische Fähre aus dem Jahr 1924 nimmt Wanderern und Radfahrern bei der Weserüberquerung einiges an Weg ab.

### Holländer-Windmühle Bentorf

letzte betriebsbereite Windmühle des Weserberglandes im Originalzustand



## KINDER & FAMILIE

### Freibad

beheizt, mit Schwimmer-, Nichtschwimmer- und Babybecken im Herzen von Kalletal.

Mehr unter [www.freibad-kalletal.de](http://www.freibad-kalletal.de)

### Digitalpfad Obstwiese Bavenhausen

Mittels QR-Codes direkt zu den Baum-Steckbriefen mit spannenden Infos finden.

### Waldfreundeweg

Auf knapp 5 km finden sich kinderfreundliche Infostationen mit verschiedenen Themen zur Umweltbildung. Auf urigen Naturpfaden führt der Wanderweg durch eines der ältesten Naturschutzgebiete im Kreis Lippe. Ein Rundweg mit angebundener Gastronomie und toller Aussicht an der Windmühle Bavenhausen.



## KUNST & KULTUR

### Windmühle Bavenhausen

Hoch oben auf dem Windberg thront die mittlerweile als Baudenkmal geschützte Windmühle aus dem Jahr 1853. Die Mühle ist von vielen Punkten des Kalletals aus zu sehen, auch in den dunklen Abendstunden durch Ihre Beleuchtung, und ist deshalb ein echtes Wahrzeichen der Region. Am besten erreicht man die Mühle zu Fuß, beispielsweise auf einer Wanderung rund um Bavenhausen und durch das Naturschutzgebiet Teimer. Hier oben bietet sich der ideale Ort für eine Rast und Sie können den malerischen Ausblick auf Bavenhausen und das umliegende Lipperland genießen.

### Schloss Varenholz

Das Weserrenaissance-Schloss mit evangelisch-reformierter Kirche liegt am Rande der Weseraue und blickt auf eine lange Geschichte zurück: Erstmals im Jahr 1188 als Burg erwähnt, wurde sie Ende des 16. Jahrhundert von Graf Simon VI. zu Lippe zu einem der bedeutendsten Bauwerke der Weserrenaissance ausgebaut. Der ehemalige Adelsitz war nach dem zweiten Weltkrieg Sitz der UFA Universum Filmgesellschaft und beherbergt heute ein Internat mit privater Sekundarschule.







## SPORT & FREIZEIT

### Wanderwege in Kalletal

Je weiter der Blick, desto näher die Erholung. Das Kalletal überzeugt mit einer sanft hügeligen Landschaft, in der saftige Wiesen, duftende Fichten- und Buchenwälder und beschaulichen Orte ineinander übergehen. Und immer wieder warten auf den abwechslungsreichen Touren wunderschöne Ausblicke zum Genießen auf die Wanderer.

Eine Auswahl an Wanderwegen hier:  
[www.kalletal.de/wanderwege](http://www.kalletal.de/wanderwege)  
Zum Wanderprogramm hier:  
[www.kalletal.de/wanderprogramm](http://www.kalletal.de/wanderprogramm)

### Digitale Radrouten

Drei unterschiedlich anspruchsvolle und abwechslungsreiche Touren mit vielen Highlights am Wegesrand können ganz einfach digital mit dem Handy geplant und navigiert werden.

info: [www.kalletal.de/digitale-radrouten](http://www.kalletal.de/digitale-radrouten)



## ERLEBNIS & GENUSS

### Kalletal blüht auf

Kurz, aber intensiv - blüht der Lerchensporn in weiß-violett Ende März/Anfang April auf dem Bärenkopf bei Hohenhausen. Der Hof Klemme aus Dalbke baut auf mehreren Feldern in Kalletal Schlafmohn an, welcher ca. Mitte Juni für wenige Tage wunderschön rosafarben blüht.

### Weserfähre

Eine Weserüberquerung mit der historischen Hochseilfähre Varenholz-Velltheim ist nicht nur ein spannendes Erlebnis für

Groß und Klein, sondern nimmt Wanderern und Radfahrern auch einiges an Weg ab. Diese Art der Fähre ist nicht nur äußerst umweltfreundlich, da sie keinen Antriebsmotor besitzt, sondern zudem auch noch leise, sodass Passagiere während der Überfahrt die Natur in vollen Zügen genießen können. Mittels modernster Sensortechnik immer auf dem aktuellen Stand:  
info: [www.kalletal.de/weserfaehre-app](http://www.kalletal.de/weserfaehre-app)



# Lage

## Mittendrin mit viel Kultur und Natur

Stadt im Zentrum Lippes, ca. 38.000 Einwohner.

Mitten in Lippe, im Zentrum alter Handelswege, liegt Lage. Die aktive Kleinstadt ist von traditioneller Landwirtschaft und schönen Dörfern umgeben. Eng verbunden mit Lage war die Ziegelherstellung. Die mit dem Aufblühen dieses Handwerks um 1845 entstandenen Ziegelsteinhäuser und der Zieglerbrunnen halten diese Tradition ebenso lebendig wie das LWL-Museum Ziegelei Lage.

Aber auch landschaftlich hat Lage einiges zu bieten. Die weite, sanft gewellte Kulturlandschaft lädt zum Wandern auf dem Hermannsweg und zum Radfahren entlang der Werre ein. Ein einzigartiges Natur- und Kulturdenkmal sind die Johannessteine.



### HIGHLIGHTS

- Kirchdorf Heiden ■ Johannessteine
- Schloss Iggenhausen ► Seite 106 ■ Duftgarten TAOASIS
- LWL-Museum Ziegelei Lage ► Seite 085
- Kulturzentrum Technikum
- Bürgerhaus am Clara-Ernst-Platz

### ► TOURIST-INFORMATION

**Lage-Lippe**  
Lange Straße 62, 32791 Lage  
Fon +495232 8193  
tourismus@lage.de,  
www.lage.de

**Lage-Hörste**  
Freibadstraße 3, 32791 Lage  
Fon +495232 8193  
tourismus@lage.de,  
www.lage.de



## STADTFÜHRUNGEN & BESONDERE ANGEBOTE

### Garten der Poesie

ein literarisches Treffen deutschsprachiger Autoren aus Europa  
**Historischer Wanderweg**  
Darstellung der Hörster Geschichte anhand der alten Bauernhöfe

### Literarischer Weg

ein Rundgang über den Hermannsweg mit 20 Lese- und 2 Verweilstationen  
**Stadtführungen durch Lage**  
sind online unter [www.lage.de](http://www.lage.de) zu finden  
**Stadtrundgang Lage**  
ein Rundgang durch die Geschichte der Stadt Lage mit 34 Stationen



## KUNST & KULTUR

### Bürgerhaus am Clara-Ernst-Platz

ehemalige katholische Kirche, 1985 zum Bürgerhaus umgebaut  
**Infos:** Clara-Ernst-Platz, 32791 Lage  
Fon +49 5232 601412,  
r.taeuber@lage.de  
www.lage.de

### Brunnenanlage – Der Weg

ein Gemeinschaftswerk der Gruppe Kontaktkunst und Lagenser Bürger

### Haus des Gastes

zentraler Veranstaltungsort im Luftkurort für Gäste und Einwohner  
**Infos:** Freibadstraße 3, 32791 Lage  
Fon +49 5232 8193  
tourismus@lage.de  
www.lage.de

### Kulturzentrum Technikum

alte Ingenieurschule, seit 1995 Kulturzentrum  
**Infos:** Lange Straße 124, 32791 Lage  
Fon +49 5232 95500, vhs@vhs-lw.de  
www.vhs-lw.de

### Atelier TrioArt

Kulturforum, in dem Künstler, Designer und Kunsthistoriker zusammen arbeiten  
**Infos:** Am Sternberg 21, 32791 Lage  
Fon +49 5232 697333,  
trioart@t-online.de  
www.trioart.de

### Aula Schul- und Sportzentrum

beliebter Ort für Veranstaltungen aller Art, z. B. Musik, Theater und Literatur  
**Infos:** Breite Straße 3, 32791 Lage  
Fon +49 5232 601412,  
r.taeuber@lage.de  
www.lage.de

### Schloss Iggenhausen

mittelalterliche Turmhügelanlage und ältestes Gewächshaus der Region  
**Infos:** Schloss Iggenhausen ► Seite 106  
Iggenhausen 1, 32791 Lage

### LWL-Museum Ziegelei Lage

Arbeit, Leben und Leid der lippischen Ziegler und ihrer Familien  
**Infos:** LWL-Industriemuseum Ziegelei Lage, Spirkernheide 77, 32791 Lage  
Fon +49 5232 94900,  
Fax +49 5232 949038  
ziegelei-lage@lwl.org  
www.lwl-industriemuseum.de

### ► Seite 085

### Duftgarten - TAOASIS

Botanischer Duftgarten  
**Infos:** Am Duftgarten 1, 32791 Lage  
Fon +49 5232 6904600  
shop@taoasis.de, www.taoasis.com





## KINDER & FAMILIE

**Familienwanderweg Lage-Hörste**  
rund um Hörste mit zahlreichen Spiel-  
stationen für Kinder  
**Skulpturenpfad – Wildkatze**  
ein Rundweg mit 13 Kunststationen



## SPORT & FREIZEIT

**Schul- und Sportzentrum Werreanger**  
Austragungsort von zahlreichen nationalen  
und internationalen Sportwettkämpfen  
**Therapeutische Wanderwege**  
ein therapeutischer Wanderweg  
speziell für Coronasportler

**LWL-Museum Ziegelei Lage**  
anschauliche Darstellung der Geschichte  
des Ziegeleiwesens  
**Waldfreibad Hörste**  
idyllisch gelegenes, solarbeheiztes Frei-  
bad am Fuße des Teutoburger Waldes

**Stadtwald-Werre-Weg**  
Ein 6,5 km langer Wanderweg, der in sei-  
nem Verlauf Wald und Wasser miteinan-  
der verbindet.  
**Golfanlage Gut Ottenhausen**  
18 Loch Golfanlage mit  
Gastronomiebetrieb



## ERLEBNIS & GENUSS

**Germanische Steinanlage  
in Hiddentrup**  
geomantischer Kraftplatz, wie ihn  
früher die Germanen nutzten  
**Museumsfest  
im LWL-Museum Ziegelei Lage**  
jeweils im Mai mit vielen Attraktionen  
**Lavendelwochen**  
Zur Lavendelblüte im Juli finden im  
Duftgarten der Firma TAOASIS die  
Lavendelwochen statt.

**Schützenfest**  
Brauchtumsfest, welches alle zwei Jahre im  
Sommer der ungeraden Jahre stattfindet  
**Natur- und Kulturdenkmal  
Johannissteine**  
Die Johannissteine sind nach bisherigen  
Erkenntnissen auch eine frühzeitliche  
Kalenderanlage.  
**Reinholdmarkt**  
jeweils am ersten Oktoberwochenende





# Lemgo

## Alte Hansestadt mit lebendiger Tradition

Besuchen Sie die historische Hansestadt Lemgo. Hier erwarten Sie über 825 Jahre Stadtgeschichte. Der sehr gut erhaltene mittelalterliche Stadtkern mit reich geschmückten, prächtigen Stein- und Fachwerkhäusern aus der späten Gotik und der Renaissance prägen das Stadtbild. Vieles ist zu entdecken – bei geführten Stadtrundgängen können Sie die Stadt genauer kennenlernen. Erleben Sie die Vielfalt und Gastfreundschaft Lemgos sowie Kultur und Natur zum Erholen und Genießen. Und auch sportlich hat Lemgo viel zu bieten: Die Bundesliga-Handballer des TBV Lemgo Lippe füllen regelmäßig bei Heimspielen die PHOENIX CONTACT arena bis zum letzten Platz.



Städte & Gemeinden erkunden

### HIGHLIGHTS

- Marktplatz mit Rathaus
- Museum Hexenbürgermeisterhaus ➤ Seite 087
- Museum Junkerhaus ➤ Seite 088
- Weserrenaissance-Museum ➤ Seite 094
- Schloss Brake ➤ Seite 105 ■ Planetenhaus

### ➤ TOURIST-INFORMATION Lemgo

#### Tourist-Information

Kramerstraße 1, 32657 Lemgo

Fon +49 5261 98870, Fax +49 5261 988728

info@lemgo-marketing.de, www.lemgo-marketing.de



### STADTFÜHRUNGEN & BESONDERE ANGEBOTE

#### Beispielhafte Weserrenaissance und malerische Spätgotik

Die Alte Hansestadt Lemgo überzeugt durch bemerkenswerte Baukunst. Mit ihrer mehr als 825-jährigen Geschichte und der beeindruckenden und denkmalgeschützten Architektur zählt Lemgo zu den städtebaulichen Höhepunkten Deutschlands und lädt Sie zu einer Reise in die Vergangenheit ein. Das Flair der Renaissance und die Idylle machen Lemgo zu einem beliebten Ziel für Touristen. Besonders groß ist das kunst- und kulturgeschichtliche Angebot der Museen.  
**Tipp:** Machen Sie doch mittwochs oder samstags einen Marktbummel vor der Kulisse des historischen Renaissance-Rathauses.

#### Stadtrundgang

öffentliche Stadtführungen von Anfang April bis Ende Oktober  
**Nachtwächterrundgang**  
Termine für den turnusmäßigen Nachtwächterrundgang immer freitags unter [www.lemgotour.de](http://www.lemgotour.de)  
**Weitere Führungen für Gruppen**  
auf Anfrage, z. B. allgemeine Stadtführung, Rundgang zur Hexenverfolgung  
**Historischer Stadtkern**  
beispielhafte Weserrenaissance und malerische Spätgotik  
**Architektur mit Historie**  
Gründung 1190 an einem Kreuzungspunkt wichtiger Handelswege durch den Edelherren Bernhard II. zur Lippe; 1295 Beitritt zur Hanse



### KUNST & KULTUR

#### Lemgoer Sommertreff

Kunst, Theater und Musik auf dem Marktplatz, Anfang Juli  
**Theatergruppe Stattgespräch**  
Anfang September bis Ende Mai:  
Lemgoer Kulturbahnhof, 32657 Lemgo, Bahnhofplatz 1, [www.stattgesprach.de](http://www.stattgesprach.de)  
Vorverkauf: Tourist-Information Lemgo  
**Kunst- und Ausstellungen**  
Städtische Galerie „Eichenmüllerhaus“  
➤ Seite 091

#### Ungewöhnliche Veranstaltungsorte

Kesselhaus Lemgo  
**Infos:** [www.kesselhaus-lemgo.de](http://www.kesselhaus-lemgo.de)  
Kirche St. Nicolai, Kirche St. Marien, Kirche St. Johann





## KINDER & FAMILIE

### Kindertheater

jeden 2. Samstag um 11 Uhr, von April bis Oktober im Schmiedeamtshaus

### Kinderflohmarkt

jeden 1. Samstag von April bis Oktober am Lippegarten

### Lemgoer Winterwelt

der Wintertreffpunkt von Ende November bis Ende Dezember im Lippegarten

### Weserrenaissance-Museum

#### Schloss Brake

museumspädagogische Angebote für Kinder und Familien ► Seite 094



## SPORT & FREIZEIT

### Freizeitbad Eau-Le

Hallenbad, Erlebnis- und Sport-Außenbecken, unterschiedliche Kinderbecken und -spielbereiche, Sauna- und vielfältige Sportangebote u. v. m.

**Infos:** Pagenhelle 14, 32657 Lemgo  
Fon +49 5261 255224, [www.eaule.de](http://www.eaule.de)

### Rundwanderwege

im Lemgoer Stadtwald

### Hansaweg

Wanderweg von Herford bis Hameln, führt durch den Lemgoer Stadtwald

► Seite 141

### Radweg Eule

Radrundweg um Lemgo

### PHOENIX CONTACT arena

Bunsenstraße 39, 32657 Lemgo  
[www.phoenixcontact-arena.de](http://www.phoenixcontact-arena.de)

Als Heimspielstätte des Handball-Bundesligisten TBV Lemgo Lippe mit 5.000 Plätzen bietet die

Multifunktionshalle den richtigen Rahmen für Messen, Konzerte und Events. Karten

für Spiele des Handball-Bundesligisten TBV Lemgo Lippe unter

Fon +49 5261 288333

oder [www.tbv-lemgo-lippe.de](http://www.tbv-lemgo-lippe.de)



## ERLEBNIS & GENUSS

### Ostermarkt Lemgo

immer sonntags 2 Wochen vor Ostern

### Strohsemmelfest

mit Kunst- und Handwerkermarkt, immer am letzten Wochenende im Juni

### Schützenfest Lemgo

alle 2 Jahre, immer im August

### Bruchmarkt

immer Mitte Oktober

### Lemgoer Winterwelt

im Lippegarten, mit Erlebnisgastronomie, von Ende November bis Ende Dezember

### Kläschenmarkt Lemgo

traditionelle Weihnachtskirmes, jeweils vom 1. Donnerstag im Dezember bis zum darauf folgenden Sonntag



## GÄRTEN & PARKS

### Abteigarten

**Infos:** Breite Straße 10A, 32657 Lemgo  
(gegenüber Hexenbürgermeisterhaus)

### Bega-Auen-Park

**Infos:** Parkplatz Langenbrücker Tor, Bega-Terrassen, Erlen-Treff, Spiel- und Sportgeräte, Gastronomie „Strandlicht“

### Staff-Park

**Infos:** Wasserfuhr 40, 32657 Lemgo  
[www.staff-stiftung.de](http://www.staff-stiftung.de)



# Leopoldshöhe

immer auf der Höhe

Die familienfreundliche Gemeinde Leopoldshöhe im Westen des Lipperlandes liegt eingebettet im Zentrum des landschaftlich reizvollen Gebietes zwischen den Städten Bielefeld, Bad Salzuflen, Lage und Oerlinghausen. Die Natur und idyllische Winkel zu entdecken – ob nun auf Spaziergängen oder Radtouren – macht Spaß und ist hier sehr abwechslungsreich. Der Heimathof Leopoldshöhe mit dem sehenswerten Heimatmuseum oder die historischen Rittergüter wie z.B. Eckendorf, Hovedissen oder Niederbarkhausen, die zum Teil auf eine 1.000-jährige Geschichte zurückblicken können, sind lohnenswerte Ziele. Eine gute verkehrstechnische Anbindung ermöglicht die schnelle Erreichbarkeit, und ein beispielhaftes ÖPNV-Angebot bietet – auch ohne Auto – flexible Aktivität.

## HIGHLIGHTS

- Heimathof Leopoldshöhe ➤ Seite 080
- Rittergut Hovedissen
- Gut Niederbarkhausen mit Bauernburg
- Naturschutzgebiet Heipker See
- evangelische Kirche in Leopoldshöhe



Städte & Gemeinden erkunden

## ► TOURIST-INFORMATION Leopoldshöhe

Tourist-Information Leopoldshöhe Gemeindeverwaltung

Kirchweg 1, 33818 Leopoldshöhe  
Fon +49 5208 991401, Fax +49 5208 991111  
info@leopoldshoehe.de, www.leopoldshoehe.de



## STADTFÜHRUNGEN & BESONDERE ANGEBOTE

### Gutsanlage Hovedissen\*

Das Haupthaus ist ein außergewöhnlicher Fachwerkbau, erstmals urkundlich 1226; wichtigstes landwirtschaftliches Erzeugnis war die Runkelrübe, die heute das Gemeindewappen ziert.

### Gut Eckendorf\*

urkundlich zum ersten Mal im Jahr 1036 erwähnt; in einem Landschaftspark gelegen

### Gut Niederbarkhausen\*

Unweit des Herrenhauses liegt die „Bauernburg“ mit ursprünglich zweigeschossigem, wohl noch aus dem Mittelalter stammendem Steinspeicher.

**Besonderes Angebot:** Das historische Ambiente bietet einen ganz besonderen Rahmen für standesamtliche Trauungen im Rokokosaal.

\* im Privatbesitz



## KINDER & FAMILIE

### Vielfältige Freizeitangebote

23 Spielplätze, 2 kommunale Jugendzentren, Sportplätze und Sporthallen u. v. m.

### Leo's Haus

für offene Kinder-, Jugend- und Kulturarbeit

**Infos:** Schulstraße 33, 33818 Leopoldshöhe, Fon +49 5208 991-190



## KUNST & KULTUR

### Neue Aula

im Schulzentrum, vielfältige Veranstaltungen wie Theater, Konzerte und Kabarett  
**Heimatmuseum**

auf dem Heimathof Leopoldshöhe ➤ S.80

### Heimatverein Leopoldshöhe

**Infos:** Fon: 05232 7744

www.heimatverein-leopoldshoehe.de

**Kontakt** zum Heimatmuseum:

Fon +49 5208 6167

### BIB Leo

Bücherei Leopoldshöhe,

**Infos:** Fon +49 5208 991330

### Kirche Leopoldshöhe

ev.-ref. Pfarrkirche, 1850–1851 erbaut; Namensgeber war 1850

Fürst Leopold II. zur Lippe

### Ateliers einheimischer Künstler

**Infos:** www.offeneateliers-lippe.de



## SPORT & FREIZEIT

### Zahlreiche Sportangebote

moderne Sportanlagen und breites Angebot der Leopoldshöher Sportvereine, Bundesligaturnen (TuS Leopoldshöhe), BMX-Bahn  
**Netzwerk Leopoldshöhe** mit umfangreichem Freizeitangebot

### Radtouren und Spazierwege

z. B. die „Rübenroute“, die Leopoldshöhe auch mit den Nachbarstädten Lage und Bad Salzuflen verbindet; das Thema der Tour verfolgt dabei den Weg der Zuckerrübe.







## ERLEBNIS & GENUSS

### „LeoEvent mit Frühlingsmarkt“

siehe Veranstaltungen auf  
[www.leopoldshoehe.de](http://www.leopoldshoehe.de)

### Heimathof Leopoldshöhe

alljährliche Veranstaltungen wie  
Osterfeuer, Dreschfest, Kartoffelfest

### Schützenfest in Nienhagen

alle 2 Jahre zu Pfingsten

### Events auf dem Marktplatz

alljährliche Veranstaltungen

Bayerische „Brotzeit“

Abendmarkt „KÖSTLICH ANDERS“

Generationenfest

Adventsmarkt auf dem Rathausvorplatz



# Lügde

## Stadt der Osterräder

Inmitten der vielfältigen Hügellandschaft zwischen Weserbergland und Teutoburger Wald liegt, direkt an dem Flüsschen „Emmer“, die historische Fachwerkstadt Lügde. Mit ihren Ortsteilen und zahlreichen Sehenswürdigkeiten bietet das Städtchen ein ideales Reiseziel für Naturliebhaber, Geschichtsinteressierte und Familien. Lügde begeistert mit seinem historischen Stadtkern, der rundherum von der ursprünglichen Stadtmauer umgeben ist. Die beiden Stadttürme und die gemütlichen Altstadt-Gassen lassen Geschichte lebendig werden. Bekannt ist Lügde vor allem für den Osterräderlauf. Dieses uralte Brauchtum findet traditionell am Ostersonntag statt und lockt jedes Jahr tausende Besucher in die schöne historische Altstadt von Lügde. Bei Einbruch der Dunkelheit rollen sechs mit Stroh gestopfte, brennende Eichenholzräder vom Gipfel des Osterberges im freien Lauf talwärts.

### HIGHLIGHTS

- historischer Stadtkern mit Stadtmauer und Wehrtürmen
- traditioneller Osterräderlauf
- romanische Kilianskirche aus dem 12. Jh.
- Panoramaausblick auf dem Köterberg ➤ Seite 122
- Freizeitoase Emmerauenpark
- mystische, sagenhafte Themenwanderwege
- Storchenstation und 1000-jährige Linde in Elbrinxen



### STADTFÜHRUNGEN & BESONDERE ANGEBOTE

#### Historischer Stadtkern

Lügde ist bekannt für ihren historischen Stadtkern mit den wunderschön restaurierten Fachwerkhäusern und Fassaden, den verträumten Gassen, der mittelalterlichen Wallanlage und den zwei noch erhaltenen Wehrtürmen. In einem der ältesten Häuser Lügedes befindet sich das Heimatmuseum ➤ Seite 082. Erbaut im charakteristischen Stil der Ackerbürgerhäuser ist das Museum ein Spiegelbild der damaligen Zeit. Absolut sehenswert ist die romanische Kilianskirche aus dem 12. Jahrhundert, eine der ältesten Kirchen Westfalens.

#### Stadt- und Erlebnisführungen

Erfahren Sie mehr über die geschichtsträchtige Vergangenheit der Ackerbürgerstadt, über die Stadtentwicklung, interessante Gebäude und spannende Persönlichkeiten. Verschiedene Themenführungen

geben Einblicke in die Historie Lügedes.

**Führungen durch die historische Altstadt, die Kilianskirche, das Dechenmuseum (Museum zur Historie des Osterräderlaufs) und ein Stadtrundgang mit dem Nachtwächter** auf Anfrage (Tourist-Information).

#### Geführte Wanderung

**auf dem Lügder Mythenweg** rund um die Herlingsburg; spannende Sagenplätze und interessante Wissensstationen; gemeinsam mit einem Wanderführer tauchen Sie ein in die Geschichte der Herlingsburg und ihre Mythen. Führungen auf den Lügder Wanderwegen auf Anfrage (Tourist-Information).



### ➤ TOURIST-INFORMATION Lügde

Tourist-Information im Lügder Rathaus

Am Markt 1, 32676 Lügde

Fon +49 5281 770870, Fax +49 5281 9899870

[touristinfo@luegde.de](mailto:touristinfo@luegde.de)

[www.luegde.de](http://www.luegde.de)

#### Emmer-Radweg

Die 50 km lange Tour bietet mit barocken Bauten, Naturschutzgebieten, seltenen Tier- und Pflanzenarten sowie historischen Ereignissen einen höchst abwechslungsreichen und unterhaltsamen Fahrradausflug.

#### Gemeinsam wandern

Von Frühjahr bis Herbst finden in Lügde zahlreiche geführte Wanderungen statt. Das Angebot reicht von Kräuterpflanzenführungen über Touren für Kinder bis hin zu Wanderungen in der Abenddämmerung.  
Infos: [www.luegde.de](http://www.luegde.de)



### KUNST & KULTUR

#### Kultur im Kloster

Im wunderschönen Klostersaal des ehemaligen Franziskanerklosters in der Lügder Altstadt treten im Rahmen der Veranstaltungsreihe „Kultur im Kloster“ hochkarätige Künstler auf.

Infos: [info@kulturimkloster.de](mailto:info@kulturimkloster.de)  
[www.kulturimkloster.de](http://www.kulturimkloster.de)

#### Elbrinxer Marktscheune

ehemaliges landwirtschaftliches Gehöft; umgebaut zu einem multifunktionalen

Veranstaltungsgebäude; regelmäßige Kulturveranstaltungen; Heimatbühne der Laienspielgruppe „Elbrinxer Dorfbühne“; alljährliches Highlight: Martini-Markt am letzten Wochenende im Oktober.

Infos: [www.elbrinxen.info](http://www.elbrinxen.info)

#### Kloster Falkenhagen

spätmittelalterliche Klosteranlage mit dem ältesten datierten Fachwerkhaus in Lippe aus dem Jahr 1509.





## KINDER & FAMILIE

### Storchenstation in Elbrinxen

ganzjährige Beobachtung von Störchen aus nächster Nähe möglich; im Sommer beeindruckt die Jungen mit ihren Flugübungen, bevor sie in den Süden ziehen.

**Infos:** [www.storchenverein-in-elbrinxen.de](http://www.storchenverein-in-elbrinxen.de)

### Naturerlebnispfad am Schildberg

5 km langer Rundwanderweg um das Bodendenkmal der Schildburg mit erlebnisreichen Stationen und Infotafeln für Kinder.

### Veranstaltungsreihe „Sonntags im Park“

im Emmerauenpark

**Infos:** [www.luegde.de/Veranstaltungen](http://www.luegde.de/Veranstaltungen)

### Freibäder

3 Freibäder in den Lügder Ortsteilen und der Kernstadt.

### Emmerauenpark

Parkanlage mit einem spannenden Abenteuerspieplatz, Beachvolleyballfeld, Bade- und Strandbereich und vielem mehr.

**Infos:** [www.luegde.de](http://www.luegde.de)



## GÄRTEN & PARKS

### Der Emmerauenpark

idyllisch am Rande der historischen Altstadt von Lügde gelegen; Parklandschaft lädt zum Erholen und Genießen ein; bietet Freizeitspaß für Jung und Alt; spannender Abenteuerspielplatz für Kinder; Biergarten im gemütlichen Café „Ankerplatz“; besonderes Highlight –

„Emmer Beach“ im nördlichen Teil des Parks: Bade- und Strandbereich bietet unterschiedliche Möglichkeiten für Sport, Spiel und ein entspanntes Sonnenbad; zahlreiche Veranstaltungen in den Sommermonaten.

**Infos:** [www.luegde.de](http://www.luegde.de)



## SPORT & FREIZEIT

### Lügder Osterbergweg

Rund um Lügde laden zahlreiche Rad- und Wanderwege zu einem Ausflug in die Natur ein. Ein besonderes Highlight ist der Osterbergweg, bei dem Natur und Brautrum aufeinander treffen. Der acht Kilometer lange Rundweg führt, ausgehend von der historischen Altstadt, durch das wunderschöne Meintetal direkt auf den Osterberg. Oben angelangt kann der Wanderer einen fantastischen Ausblick auf das Lügder Tal genießen und den Schauplatz des alljährlichen Osterräderlaufs hautnah erkunden.

### Wandergebiet Köterberg

Von weithin ist der markante Gipfel des 497m hohen Köterbergs zu erblicken. Die unbewaldete Kuppe mit dem Fernmeldeturm und dem Köterberghaus bildet die südliche Grenze der Osterräderstadt Lügde. Der Panoramaausblick bietet neben einer fantastischen Fernsicht auf den Teutoburger Wald und das Weserbergland auch interessante und erholsame Wanderwege, die den Wanderer direkt um den Kamm des Köterberges führen.

**Köterberg** ➤ Seite 122.



## ERLEBNIS & GENUSS

### Lügder Gastronomie

In den Restaurants, Cafés und Gaststätten in Lügde können Sie ein breites Angebot von lokaler Küche bis hin zu internationalen Gerichten genießen. Bei der Tourist-Information erhalten Sie auch den Lügder Gastronomieguide. **Infos:** [www.luegde.de](http://www.luegde.de)

### Einkaufsbummel

Der Einzelhandel in Lügde zeichnet sich durch überwiegend inhabergeführte Fachgeschäfte aus. Diese erreichen Sie in der malerischen Altstadt bequem und auf kurzen Wegen. **Infos:** [www.luegde.de](http://www.luegde.de)

### Veranstaltungshighlights:

#### Osterräderlauf

am Ostersonntag

#### „Sonntags im Park“

Kinder-Veranstaltungsreihe im Sommer

#### Open-Air Veranstaltungen

in den Sommermonaten im

Emmerauenpark

#### Martinimarkt

am letzten Wochenende im Oktober

#### Weihnachtsmarkt

am 3. Adventwochenende

**Infos:** [www.luegde.de/Veranstaltungen](http://www.luegde.de/Veranstaltungen)





# Oerlinghausen

## Natur erleben - Zukunft verstehen - Ursprünglichkeit erfahren

Es ist Zeit für Oerlinghausen! Die kleine Bergstadt mitten im Teutoburger Wald kommt mit viel Charme und eigenwilligem Charakter daher und ist dabei sehr liebens- und lebenswert. Mit dem besonderen Flair einer historischen Altstadt mit denkmalgeschützten Bürgervillen, Handwerkerhäusern und Bruchsteinmauern begeistert sie ihre Besucher schon seit dem 19. Jahrhundert. Eine Führung durch die kleinen Stiegen und Gassen lohnt sich! Etwas außerhalb der Kernstadt ist auch Europas größter Segelflughafen zu Hause -mitfliegen nicht ausgeschlossen! Heute steht die Bergstadt im Besonderen für NATURERLEBNISSE und NATURVERSTÄNDNIS. Die Veränderungen der Natur und des Klimas können Sie hautnah im URLand Oerlinghausen - der Klimaerlebnisswelt, dem Naturschutzgroßprojekt sowie dem Archäologischen Freilichtmuseum erleben. Ob Aktivurlauber oder Erholungssuchender - hier findet jede/r ein ganz persönliches Oerlinghausen Erlebnis!

### HIGHLIGHTS

- Segelflughafen/Luftsportzentrum ➤ Seite 147 ■ Ballonfahren
- URLand : Archäologisches Freilichtmuseum ➤ Seite 076
- Erlebnis Wilde Natur mit begehbaren Waldweisen (Naturschutzgroßprojekt Senne und Teutoburger Wald)
- Klimaerlebnisswelt Oerlinghausen ➤ Seite 095 ■ Lönsdenkmal
- Tönsberg (334 m) ■ Wallburg Tönsberg ■ Alexanderkirche ■ Pfarrkirche St. Michael ■ Antoniuskapelle ■ ehemalige Synagoge ■ jüdischer Friedhof

### ➤ TOURIST-INFORMATION Oerlinghausen

im Bürgerbüro der Stadt Oerlinghausen

Rathausplatz 1, 33813 Oerlinghausen

Fon +49 5202 49312, Fax +49 5202 49393

info@oerlinghausen.de, www.oerlinghausen.de



## STADTFÜHRUNGEN & BESONDERE ANGEBOTE

### öffentliche und buchbare Stadtführungsangebote

Historischer Stadtrundgang  
Vertäumte Stiegen und Gassen  
Handwerks- und Industriegeschichte  
Jüdisches Leben in Oerlinghausen  
Bergstadtspuren von  
Max und Marianne Weber  
Am leinenen Faden  
Wildvögel in der Oerlinghauser Altstadt

### Planwagenfahrten

durch das Beweidungsgebiet in der  
„Wistinghauser Senne“

### GPS-Erlebniswege:

Geologie am Tönsberg

Wallburg Tönsberg

Infos: [www.interaktive-erlebnisspfade.de](http://www.interaktive-erlebnisspfade.de)

### Klimaerlebnisswelt

Erleben - Mitmachen - Begreifen  
Erleben Sie Klimafolgen und -ereignisse  
unmittelbar! Die Klimaerlebnisswelt  
Oerlinghausen ist die bundesweit erste  
erlebnispädagogische Einrichtung zum  
Thema Anpassung an den Klimawandel.



## KINDER & FAMILIE

### Archäologisches Freilichtmuseum Oerlinghausen + Klimaerlebnisswelt

lebendige Vorgeschichte: Vom  
Sommerlager eisenzeitlicher Rentierjäger  
bis zur frühmittelalterlichen Hofanlage  
erhält man einen Eindruck vom prähisto-  
rischen Alltag. Versuchsgärten machen  
das Verhältnis der Menschen zur Umwelt

ihre Zeit erfahrbar; breit gefächertes  
Programm mit Vorführungen und  
Aktionen für die ganze Familie

Infos: Am Barkhauser Berg 2, 633813  
Oerlinghausen, Fon +49 5202 2220,  
[www.afm-oerlinghausen.de](http://www.afm-oerlinghausen.de)



## KUNST & KULTUR

### Kunstverein Oerlinghausen

in der ehemaligen Synagoge,  
Tönsbergstraße 4; regelmäßig  
Ausstellungen bekannter Künstler ver-  
schiedener Kunstrichtungen  
Infos zum Jahresprogramm:  
[www.kunstverein-oerlinghausen.de](http://www.kunstverein-oerlinghausen.de)

### Sommer in der Bergstadt

Live Musik auf dem Rathausplatz immer  
donnerstags in den Sommerferien





## SPORT & FREIZEIT

### Luftsportzentrum Oerlinghausen

Am Sennerand liegt einer der größten Segelfluggplätze Europas; die Hänge des Teutoburger Waldes und der Sandboden der Senne bieten ideale Bedingungen für den Segelflugsport; Besucher können nicht nur die Starts und Landungen beobachten, sondern das Fliegen bei Rundflügen aktiv erleben.

**Infos:** Stukenbrocker Weg 43,  
33813 Oerlinghausen, Flugplatz,  
Fon +49 5202 72477,  
[www.flugplatz-oerlinghausen.de](http://www.flugplatz-oerlinghausen.de)

### Rundflüge

Luftsport erleben; Schnupperflüge über dem Teutoburger Wald, das Lipperland, Bielefeld, Detmold, Gütersloh und viele weitere Orte in Ostwestfalen

### Ballonfahrten

Aeroballonsport Ballonfahrten & Events

**Infos:** [www.aeroballonsport.de](http://www.aeroballonsport.de)

### Fernwanderwege

H – Hermannsweg (Teilstück der Hermannshöhen, <http://hermannshoehen.teutoburgerwald.de>); X10 – Lönspfad

### Örtliche Wanderwege

Pilgern rund um die Hunekenkammer, Ochsentour, Eidechsenpfad, Tönsbergblicke, Schmugglertour, Wolkensteig, Aktiver Rucksack

### Örtliche Radwanderwege

OE1 und OE2, vier digitale örtliche Radrouten; kleine + große Bergstadtrunde sowie Oerlinghauser Norden + Süden  
([www.oerlinghausen.de](http://www.oerlinghausen.de))

### Überregionale Radwanderwege

auf Oerlinghauser Gebiet: Fürstenroute, Anschlussmöglichkeiten an Europafernmradweg R1

### Reitweg Wistinghauser Senne

Zum Reitwegenetz und zur Abrufmöglichkeit der GPS-Daten gelangen Sie über  
[www.outdooractive.com](http://www.outdooractive.com)

### Ochsentour und Eidechsenpfad als Erlebniswege

Infos und Apps unter  
[www.ngpsenne.de](http://www.ngpsenne.de)



## ERLEBNIS & GENUSS

### Hermannslauf

immer am letzten Sonntag im April

### Flugplatzfest

jedes Jahr zu Pfingsten

### Dorffest Helpup

alle 2 Jahre Pfingsten

### Oerlinghauser Sommernacht

Live Musik - offene Geschäfte

### Kinderschützenfest

immer am letzten Wochenende im Juni

### Schützenfest

immer am ersten Wochenende im Juli

### UrLandFest mit UrLandLauf

### Lange Museumsnacht

Brot und Spiele, Wikingertage und viele andere Aktionen

### WeinBergFest

im September

### Bunte Lichter Bummelabend

im November

### BergStadtAdvent

immer am 2. Adventswochenende

### Nikolausmarkt Helpup

immer am 6. Dezember



Klimaerlebniswelt Oerlinghausen

# Schieder-Schwalenberg

## Kultur und Freizeitspaß in malerischer Landschaft erleben

Stadt im lippischen Südosten | ca. 9.000 Einwohner  
Natur in Hülle und Fülle, durch Fachwerk geprägte Ortschaften sowie Kunst und Kultur mit langer Tradition sind seit eh und je Anziehungspunkte unserer Stadt. Nicht umsonst bauten sich die lippischen Fürsten hier ihre Sommerresidenz und schufen einen weitläufigen Park inmitten der wunderschönen Mittelgebirgslandschaft. Auch das Freizeitzentrum SchiederSee wartet neben einem herrlichen Seeblick mit vielen Angeboten zur aktiven Freizeitgestaltung von Groß und Klein auf. Zudem lädt die erlebnisreiche Landschaft mit vielen Aussichtspunkten zum Wandern, Radfahren und Entspannen ein.



### HIGHLIGHTS

- Freizeitzentrum SchiederSee mit Familienpark „FUNTASTICO“ ➤ Seite 145
- Museum Papiermühle Plöger ➤ Seite 089 ■ Schlosspark Schieder ➤ Seite 107
- historisches Rathaus ■ ev.-ref. Kirche in Schwalenberg
- technisches Kulturdenkmal Stadtwasser ■ Burg Schwalenberg ➤ Seite 101
- Städtische Galerie ➤ Seite 092 ■ Robert Koepke Haus ➤ Seite 090
- Schloss Wöbbel ■ ev.-ref. Kirche, Wöbbel

### ➤ TOURIST-INFORMATION Schieder-Schwalenberg

im OT Schwalenberg Tourist-Information  
Marktstraße 5, 32816 Schieder-Schwalenberg  
Fon +49 5282 601-94

im OT Schieder Gäste- und Bürgerinformation  
Domäne 3, 32816 Schieder-Schwalenberg  
Fon : +49 5282 60110, Fax +49 5282 60135

[tourismus@schieder-schwalenberg.de](mailto:tourismus@schieder-schwalenberg.de), [tourismus.schieder-schwalenberg.de](http://tourismus.schieder-schwalenberg.de)



## STADTFÜHRUNGEN & BESONDERE ANGEBOTE

### Idyllische Künstlerstadt mit historischer Buranlage

Immer noch scheint der Hauch längst vergangener Zeiten durch die vielen verwinkelten Gassen mit den gepflegten Fachwerkhäusern zu wehen.

Wie ein Schwalbennest schmiegt sich die idyllische Altstadt Schwalenberg an den Burgberg, auf dessen Sporn weithin sichtbar die Burg thront.

Zu Beginn des letzten Jahrhunderts zog Schwalenberg viele Maler an, die hier Idylle suchten und fanden. Diese Tradition ist in der Stadt noch heute durch verschiedene Ausstellungen, der Sommerakademie oder der Kunstnacht präsent.

**Tipp:** Folgen Sie dem Ruf des Nachtwächters, wenn er an lauen Sommerabenden mit Signalhorn, Hellebarde und Laterne durch die Straßen der Altstadt zieht, oder erleben Sie die geschlossene Fachwerk-

landschaft bei einer Stadtführung, zu der Ihr Stadtführer auch gern in der vornehmen Tracht der Schwalenberger Gilde erscheint.

### Gruppen-Stadtführungen

Im mittelalterlichen Stadtkern befindet sich neben vielen alten Fachwerkhäusern das Rathaus aus der 2. Hälfte des 16. Jahrhunderts. In seiner jetzigen Gestalt gehört es vier verschiedenen Bau-epochen an. Reich verziert im Stil der Weserrenaissance ist es ein Juwel der Fachwerkbaukunst. Anmeldungen für Gruppen bitte bei der Tourist-Information Schieder-Schwalenberg.

### Nachtwächter-Rundgang

durch die Altstadtgassen von Schwalenberg, von Ostersonntag bis Ende Oktober jeweils freitags und samstags von 21.00 bis 22.00 Uhr; keine Anmeldung, Kostenfreies Angebot.



## KUNST & KULTUR

### Ausstellungen

in der Städtischen Galerie/Museum Schwalenberg und im Robert Koepke Haus, sowie im Haus Bachrach, welches vom Kunstverein Schwalenberg e.V. geführt wird.

### Malerstadt Schwalenberg

Die Tradition der Malerstadt vom Beginn des letzten Jahrhunderts wird heute unter modernen Gesichtspunkten fortgesetzt.

### Papiermühle Plöger

Die Geschichte der Papier- und Pappherstellung wird bei einer Besichtigung in der als Museum restaurierten Mühle vermittelt.

**Infos:** [www.papiermuehle-ploeger.de](http://www.papiermuehle-ploeger.de)

➤ Seite 089

### Werkhaus

Hier findet alljährlich in den nordrhein-westfälischen Sommerferien für vier Wochen die Schwalenberger Sommerakademie mit einem vielfältigen Kursangebot aus den verschiedenen Bereichen der Bildenden Kunst statt.



## KINDER & FAMILIE

### Freizeitzentrum SchiederSee

mit Ponyhof und Fahrgastschiff „MS SchiederSee“ und dem Familienfreizeitpark „FUNTASTICO“ ➤ Seite 145

### Märchentüren Expedition

im OT Schwalenberg  
**Aussichtsplattformen SchiederSee**  
➤ Seite 114





## SPORT & FREIZEIT

### Wandern

Gut ausgebaut und beschildertes Wanderwegenetz mit den Pilgerwegen sowie den Rundwanderwegen Wald im Wandel und dem Qualitätswanderweg Niesetalweg, sowie diverse gut markierte Spazierwege stehen zur Verfügung.

### Alpaka Touren

im OT Lothe  
Eine Alpaka-Wanderung ist ein außergewöhnliches Erlebnis für die ganze Familie.

Auch Kindergeburtstage und Ferien-Übernachtungen mit Alpakas können in Lothe gebucht werden.

### Rundweg

unmittelbar am SchiederSee gelegen; ca. 8 km langer, zum Bummeln, Wandern, Nordic-Walking, Joggen und Radfahren einladender Weg  
Tipp: Für Familien eignet sich der 2,4 km lange und neu installierte interaktive Themenweg im OT Schwalenberg mit Videobeschreibung „Burgberg und Stadtwasser“.

### Sportmöglichkeiten

Segeln, Surfen und Rudern, Minigolf, Freischach, Tretboot fahren

### Schwimmen

ist in der Sommersaison im Freibad Schieder in unmittelbarer Nähe des Sees möglich.



## GÄRTEN & PARKS

### Schloss- und Kurpark Schieder

In dem 20 ha großen Schlosspark mit seiner barocken Gartenanlage sind die Hauptelemente des fürstlichen Lust- und Schlossgartens bis heute erhalten.

### Adresse:

Im Kurpark 1  
32816 Schieder-Schwalenberg  
[tourismus@schieder-schwalenberg.de](mailto:tourismus@schieder-schwalenberg.de)  
[www.schieder-schwalenberg.de](http://www.schieder-schwalenberg.de)



## ERLEBNIS & GENUSS

### Brautradition von 1661

Die Brautradition im OT Schwalenberg zählt seit 2022 zum immateriellen UNESCO Weltkulturerbe.

öffentliches Schaubrauen im Brauhaus

**Infos:** [www.schwalenberger-brauzunft.de](http://www.schwalenberger-brauzunft.de)

### Freizeitzentrum SchiederSee

verschiedene Veranstaltungen, wie z. B. „SchiederSee in Flammen“ mit großem Feuerwerk, Holi-Festival usw.

### Altstadt Schwalenberg



# Schlangen

## liebenswerte Gemeinde am Tor zum Teutoburger Wald

Naturpark-Kommune im Südwesten Lippes zwischen Senne und Teutoburger Wald | ca. 9.500 Einwohner

Schlangen erhält seinen Reiz durch die landschaftliche Vielfalt. Die Gemeinde liegt am Rande der sandigen Senne und dehnt sich am Südhang des Teutoburger Waldes bis hinauf zu den Höhen des Gebirgszuges aus. Die Landschaft wird zum einen von der Heide und den Kiefernwäldern sowie zum anderen von Fichten- und Buchenbeständen geprägt. Verbindend zwischen beiden doch recht unterschiedlichen Landschaftsformen ist das breite Wiesental des Strothebaches. In den Trockentälern östlich des Ortes Schlangen lockt der Blütenteppich des Lerchensporns im Frühling zu einem Besuch. Sehenswert sind auch die im Plänerkalk gebildeten Höhlen, wie Bielsteinhöhle, Hohlsteinhöhle und Lukenloch.

### HIGHLIGHTS

- Archäologischer Lehrpfad in Oesterholz-H. ■ digitale Radtouren ➤ Seite 136
- Historische Rundwanderwege
- Naturschutzgroßprojekt Senne / Teutoburger Wald
- alte Burgruine Kohlstadt
- romanischer Kirchturm mit Christophorus-Secco aus dem 13. Jahrhundert
- ehemaliges Jagdschloss Oesterholz

### ➤ TOURIST-INFORMATION Schlangen

Tourist-Information Gemeindeverwaltung

Kirchplatz 6, 33189 Schlangen

Fon +49 5252 9810, Fax +49 5252 974211

info@gemeinde-schlangen.de, www.gemeinde-schlangen.de



## STADTFÜHRUNGEN & BESONDERE ANGEBOTE

### Archäologischer Erlebnispfad Oesterholz

Der Rundweg führt über ein bronzezeitliches Hügelgräberfeld mit mehr als 400 Grabhügeln. Einige Grabstellen und zwei nachgebildete Hügelgräber sind mit Hinweistafeln und Installationen versehen, die einen Einblick in die Archäologie bronzezeitlicher Bestattungen ermöglichen.

**digitale Radrouten**  
fünf neue digitale Radrouten, speziell

eine neue Familienradroute mit sieben Erlebnisstationen.

### Historische Rundwanderwege

3 Wege zu insgesamt 38 Geschichts-Stationen

**Infos:** Förderverein Ortsgeschichte Herr Räker, Fon +49 5252 7306

### Rundwanderwege

Die Wanderwege in Schlangen erstrecken sich durch malerische Landschaften und bieten eine wunderbare Gelegenheit, die natürliche Schönheit der Region zu erkunden.



## SPORT & FREIZEIT

### Reit- und Fahrturniere

jährlich veranstaltet mit z. T. überregionaler Bedeutung durch den Reit- und Fahrverein und den Fahr- und Kutschenverein Teutoburger Wald e. V.

### Teichfest mit

### „Ochsensee in Flammen“

jährliches Sommerfest des Angel-Sportvereins, letztes Wochenende im August

### Handballwoche

Handball-Event des VfL Schlangen, jährlich in der Woche um Fronleichnam

### Pflasterlauf

Volkslauf mit dem besonderen Anspruch „Gutes zu tun“ – alle 2 Jahre um die Ortsmitte

### Sportzentrum Rennekamp

z. T. internationale Turniere



## KUNST & KULTUR

### Dorfmuseum

im Haus Fischer, Rosenstraße 11

➤ Seite 078

### Christophorus-Secco

Die Seccomalerei aus dem 13. Jhd. ist die älteste Christophorus-Darstellung in Westfalen.

### Sparkasse und Volksbank

wechselnde Kunst-Ausstellungen heimischer Künstler

### Skulpturengruppen

des Künstlers Joseph Krautwald aus Bronze – Brunnen vor dem Rathaus, „Hütejungen mit Ziegen“ vor dem Bürgerhaus, „Ausrufer“ vor der Apotheke

**Rotkreuzgeschichtliche Sammlung in Westfalen-Lippe e.V. Museum**  
in der Parkstraße 18

**Infos:** Fon 0157-86026583

info@museum-in-westfalen-lippe.drk.de  
www.museum-in-westfalen-lippe.drk.de



## KINDER & FAMILIE

### Jugendtreff Oesterholz

Zur Kammersenne 14

**Infos:** Fon +49 5252 9700832

### Spielplatz am Tiwitt

Adresse: Am Tiwitt

### Jugendzentrum Domino

mit vielseitigem Jugendprogramm, Rosenstr. 15, Fon +49 5252 934012, jzdomino@gemeinde-schlangen.de





## KINDER & FAMILIE

### Freibad

idyllisch gelegenes Freibad mit 50-m-Schwimmbecken, Sprungturm, Nichtschwimmerbecken und großer Liegewiese, Spielplatz und Kiosk,

Badstraße 29, Fon +49 5252 83591  
**nähere Infos – auch zur Clubcard:**  
gws@gemeindewerke-schlangen.de  
Fon +49 5252 985312



## ERLEBNIS & GENUSS

### Schlänger Markt

jährlich um das 1. Novemberwochenende stattfindendes Traditionsfest mit Wettbewerben, Kirmestrubel, Tanz und großem Krammarkt

### Dorfmuseum

Sonderveranstaltungen ► Seite 078

### Schützenfeste

abwechselnd alle zwei Jahre in Schlangen und im Ortsteil Kohlstädt







# Kunst & Kultur entdecken

## lebendige Geschichte und moderne Kunst

Mittelalterliche Mauern und Fachwerkhäuser sind hier behutsam unter Berücksichtigung ihrer historischen Bedeutung in die modernen Stadtbilder integriert. Das Leben in Lippes alten Stadtkernen ist sehr attraktiv und kreativ. Musiker, Maler und andere Kulturschaffende besinnen sich auf das Sprichwort „Ohne Wurzeln keine Flügel“ und ersinnen aus Traditionen neue Impulse. Lassen Sie sich auf das Flair der Historie ein und erfinden Sie diese neu.

Überzeugen Sie sich beim Kennenlernen unseres kunst- und kulturhistorisch so bedeutsamen „Landes“ vom hohen Niveau des Kulturangebotes. Zu jeder Jahreszeit werden in unterschiedlichstem Ambiente zahlreiche Veranstaltungen angeboten. Neben den klassischen Theater- und Konzertsälen laden historische Stadtkerne, Burgen, Schlösser, Kirchen und Klöster, Naturbühnen oder Museen zu Erlebnissen ein, oder Künstler öffnen ihre Werkstätten und Ateliers.

**ÖFFNUNGSZEITEN****April – September**

Mo - Fr 9 - 18 Uhr

Sa, So, Feiertage 10 - 18 Uhr

**Oktober**

Mo - Fr 9 - 16 Uhr

Sa, So, Feiertage

10 - 17 Uhr

**November – März**

Für Einzelbesucher

geschlossen.

Gruppenführungen nach

Vorankündigung.

**BESONDERE****ANGEBOTE**

■ Steinzeittage

■ „Die Wikinger kommen“

■ Seminar- und Aktionstage

■ an vielen Sonn- u. Feiertag

„Living History Vorführung“

**ÖFFNUNGSZEITEN**

1. April bis 1. November

Freitags, samstags und sonntags

14.00 bis 17.00 Uhr

Gruppen-Führungen und

Kinderprogramme sind

auch außerhalb der

regulären Öffnungszeiten

nach Vorankündigung

möglich.

**Besondere Angebote:**

Museumspädagogische

Programme

## Archäologisches Freilichtmuseum Oerlinghausen

### Ur- und Frühgeschichte zum Nacherleben und Anfassen

Vom Sommerlager eiszeitlicher Rentierjäger bis zur Hofanlage des frühen Mittelalters erhält der Besucher einen Eindruck vom Alltag in vorgeschichtlicher Zeit. Das Museum zeigt auf 15.000 qm Fläche Behausungen sowie Wirtschaft und Umwelt verschiedener ur- und frühgeschichtlicher Epochen. In den Zeiteinseln finden sich die jeweils historisch nachgewiesenen typischen Pflanzen. Sie machen das Verhältnis der Menschen zur Umwelt ihrer Zeit erfahrbar - etwa im mittelsteinzeitlichen Haselwald oder bei den bronzezeitlichen Äckern. Große und kleine Museumsgäste erwartet ein umfangreiches Programm an verschiedenen Führungen, Vorführungen, Kursen, Sonderveranstaltungen und Aktionen. Häufig beleben „Living History Gruppen“ das Museum. Sie bieten gelebte Geschichte zum Anfassen, in dem sie Leben und Handwerk aus verschiedenen Zeiten der Vergangenheit zeigen. Besucher können beobachten, Fragen stellen und an vielem teilnehmen.

**➤ Adresse:** Archäologisches Freilichtmuseum e. V.

Am Barkhauser Berg 2-6, 33813 Oerlinghausen

Fon +49 5202 2220

info@afm-oerlinghausen.de

www.afm-oerlinghausen.de

## Burgmuseum Horn

### Stadtgeschichte in einem der ältesten Wohnsitze der Edelherren zur Lippe

Der Besuch des stadt- und burghistorischen Museums zeigt die Entwicklung Horns vom Mittelalter bis heute. Die Räume des Museums befinden sich in der Burg Horn, in einem der ältesten Wohnsitze der Edelherren zur Lippe.

Die Abteilungen des Museums präsentieren verschiedene Themen: Stadtgeschichte: Urkunden und Münzen weisen auf die um 1248 gegründete Stadt Horn hin. Beim Erwerbsleben werden die besonderen Gewerbebezüge Schleifmühle und Kupferschmiede gezeigt. Eine Besonderheit stellt die Präsentation von Ausrüstungsstücken der Schlachtschwertier aus dem 16. Jahrhundert mit 16 Zweihandschwertern und Ringpanzern dar.

Im roten Saal ist die Burrgeschichte speziell für Kinder erfahrbar. Verdeutlicht werden die Entstehung der im Mittelalter gebauten Burg sowie die baulichen Veränderungen, die sie im Laufe der Jahrhunderte erfahren hat.

Museumspädagogische Angebote für Kinder und Schulklassen sowie Feste runden das Angebot des Museums ab.

**➤ Adresse:** Burgmuseum Horn

Burgstraße 13, 32805 Horn Bad Meinberg/ OT Horn

Fon +49 5234 201200

anfrage@burgmuseum-horn.de

www.burgmuseum-horn.de

www.heimatverein-horn.de







## Museen und Ausstellungen

### ÖFFNUNGSZEITEN

#### Dorfmuseum

an jedem 3. Sonntag  
im Monat jeweils von  
15.00 bis 18.00 Uhr,  
auch zum Schlänger  
Markt (Ende Oktober)  
und nach Vereinbarung



## Museen und Ausstellungen



### ÖFFNUNGSZEITEN

Samstag und Sonntag,  
15.00 bis 17.00 Uhr;  
Sonderöffnungen für  
Schulklassen und Gruppen  
nach Vereinbarung  
Fon: +49 5261 213276

### BESONDERE ANGEBOTE

Rundgang  
„Jüdisches Leben“,  
**Infos:** Frau Kochsiek-  
Jakobfeuerborn,  
Fon +49 5261 7417,  
jakobfeuerborn@t-online.de

## Dorfmuseum Schlangen

### Veranschaulichung der Geschichte der Großgemeinde Schlangen

Das Dorfmuseum Schlangen wurde in dem 1889 aus Kalkbruchstein erbauten „Haus Fischer“ als heimatkundliches Museum eingerichtet. Der Heimat- und Verkehrsverein Schlangen unterhält und betreibt das Museum ehrenamtlich mit dem Ziel, das Wissen um die Geschichte der Großgemeinde Schlangen, die Lebensbedingungen und mühevollen Arbeitsweisen der Vorfahren wach zu halten. Mehr als 5.000 Objekte zur Landwirtschaft, zur Hausschlachtung und zum alten Handwerk sind ebenso zu sehen wie die Nahrungsmittelerzeugung mit Bäckerei und Brauerei.

#### ➤ Adresse:

Dorfmuseum Schlangen  
Rosenstraße 11 (im Bürgerhaus)  
33189 Schlangen,  
Infos: Joachim Burchart  
Fon +49 5252 973261, [www.gemeinde-schlangen.de](http://www.gemeinde-schlangen.de)



## Gedenkstätte Frenkel-Haus

### Biografische Ausstellung zur jüdischen Geschichte

Das Frenkel-Haus zeigt eine biografische Ausstellung zur Geschichte der jüdischen Familie Frenkel. Anhand von historischen Fotos, Dokumenten und den wenigen erhaltenen Exponaten wird die Geschichte der Familie erzählt, von der Zuwanderung in die Stadt im Jahre 1862 bis zur Deportation im Jahre 1942. Im zweiten Teil widmet sich die Ausstellung der Biografie und dem Wirken der Holocaust-Überlebenden und Zeitzeugin Karla Raveh, geb. Frenkel. Sie wurde 1927 in Lemgo geboren und lebte von 1949 bis 2017 in Israel. Über 25 Jahre ist Karla Raveh in jedem Jahr für mehrere Monate in ihre Geburtsstadt Lemgo gekommen, in der sie seit 1988 Ehrenbürgerin ist. Sie engagierte sich als Zeitzeugin und hat vor allem das Gespräch mit Schülerinnen und Schülern gesucht. Als Anerkennung für ihr Engagement trägt die Gesamtschule des Kreises Lippe in Lemgo den Namen „Karla-Raveh-Gesamtschule“. Im Hinterhaus sind Wohn- und Arbeitsräume für Künstlerinnen und Künstler entstanden, die von der STAFF Stiftung Lemgo und der Stadt Lemgo im Rahmen des Stipendiums Junge Kunst gefördert werden.

#### ➤ Adresse:

Gedenkstätte Frenkel-Haus  
Echternstraße 70, 32657 Lemgo  
Fon +49 5261 213276  
[www.frenkelhaus.de](http://www.frenkelhaus.de)







## Museen und Ausstellungen

### ÖFFNUNGSZEITEN

Das Museum wird jeweils nach Absprache mit den Museumswarten von März bis November für Besichtigungstermine geöffnet.

Museumswart:  
Helmut Müller,  
Fon +49 5208 1313  
Vorsitzender des  
Heimatvereins:  
Helmut Depping,  
Fon +49 5232 7744



## Heimathof Leopoldshöhe

### Bäuerliches Leben und Arbeiten im Land des Hermann

Der Heimathof Leopoldshöhe ist aus einem ehemaligen landwirtschaftlichen Betrieb hervorgegangen und zeigt Gegenstände aus dem bäuerlichen und handwerklichen Bereich der letzten ca. 150 Jahre. Das Haupthaus des Hofes ist ein Vierständer-Fachwerkbau aus dem Jahr 1793. Eine historische Tischlerwerkstatt, eine Schneiderei und eine Schusterwerkstatt wurden eingerichtet, aber auch Geräte aus der Hausschlachtung oder der Milchverarbeitung sind zu sehen. Einen breiten Raum nimmt die Landwirtschaft mit unterschiedlichsten historischen Geräten ein. Ein Höhepunkt des Museums ist der Ausstellungsraum zur heimischen Tierwelt; hier kann man sich die Stimmen von ca. 60 verschiedenen Tieren anhören. Auf der großen Deele des Museums finden Konzerte, Lesungen oder ähnliche Veranstaltungen statt. Auch standesamtliche Trauungen auf der Museumsdeele sind möglich. Auskünfte hierzu erteilt das Standesamt der Gemeinde Leopoldshöhe.

➤ **Adresse:** Heimathof Leopoldshöhe



Zum Heimathof 14, 33818 Leopoldshöhe  
Heimatmuseum, Fon +49 5208 6167  
[www.heimatverein-leopoldshoehe.de](http://www.heimatverein-leopoldshoehe.de)

## Museen und Ausstellungen



### ÖFFNUNGSZEITEN

jeden 1. Sonntag im Monat  
von März bis November,  
14.00 bis 17.00 Uhr  
oder nach Anmeldung

**Der Eintritt ist frei.**

Träger dieser Einrichtung  
ist der Bürger- und  
Verkehrsverein  
Alverdissen e.V.



## Heimatmuseum im Bürgerhaus Alverdissen

### 870 Jahre Kultur- und Heimatgeschichte

Sie finden im rein ehrenamtlich geführten Museum interessante Exponate aus der Kultur- und Heimatgeschichte des 870 Jahre alten lippischen Fleckens, der fast 200 Jahre Residenz der gräflichen Nebenlinie Lippe-Alverdissen war.

Aktuell bieten sich in neun themenbezogen eingerichteten Räumen über 2.000 Exponate dem Besucher an. Neben Präparaten der heimischen Tierwelt und Mineralien aus unserer Region sind die im Alverdisser Steinbruch gefundenen versteinerten „Seelilien“ in mehreren Exemplaren zu sehen.

Man entdeckt vieles über die wechselhafte Geschichte des Ortes, die Landwirtschaft, Handwerke und alte Haushaltsgegenstände. Erweitert wurde das Museum um eine große Sammlung zur Geschichte des Segelfluges am Saalberg bei Bartrup sowie zur Geschichte der Extertalbahn.

➤ **Adresse:** Heimatmuseum Alverdissen, Vordere Straße 4,



Eingang vom Kirchhof, 32683 Bartrup-Alverdissen  
Fon: +49 5262 56164  
[kontakt@heimatmuseum.alverdissen.net](mailto:kontakt@heimatmuseum.alverdissen.net)  
[www.heimatmuseum.alverdissen.net](http://www.heimatmuseum.alverdissen.net)



## Museen und Ausstellungen

## Museen und Ausstellungen



### FÜHRUNGEN

Museumsführungen und  
Wehrturmbesichtigungen  
auf Anfrage:  
kontakt@hmv-luegde.de



### ÖFFNUNGSZEITEN

Dienstag bis Freitag,  
10.00 bis 18.00 Uhr;  
Samstag und Sonntag,  
11.00 bis 18.00 Uhr;  
Montag sowie am 24., 25.,  
31. Dezember, 1. Januar  
und 1. Mai geschlossen

### PROGRAMM- BUCHUNGEN

Fon +49 5231 99250

### BESONDERE ANGEBOTE

- Workshops für Kinder  
und Erwachsene
- Führungen und Vorträge
- Museumsfeste
- Kindergeburtstage

## Heimatmuseum Lügde

**Mensch und Vieh unter einem Dach, wie wohnten  
Ackerbürger vor unserer Zeit. Osterräder, Spitzenklöppelei,  
Zigarrenherstellung und die Geschichte einer sehr alten Stadt.**

Am südlichen Ortseingang der historischen Altstadt befindet sich in einem Vierständer-Fachwerkhause, ein charakteristisches Ackerbürgerhaus von 1799, das Heimatmuseum. Die bäuerliche Nutzung des Hauses für Mensch und Vieh wird, wie vor 150 Jahren in Lügde üblich, vollständig dargestellt.

Im hinteren Bereich befindet sich eine Schlosserei und der Cafégarten. Im ersten Obergeschoss ist das Museumscafé, die Schlafkammern von Bauern, Altenteiler, Magd sowie die Kornkammer. Auch werden hier die historischen Lügder Wirtschaftszweige, die Klöppelei und Zigarrenherstellung, gezeigt. Im Dachgeschoss wird die Geschichte und das Brauchtum der Tausendjährigen Stadt Lügde anhand von Exponaten, Tafeln und eines Videos dargestellt. Dominanter Blickpunkt ist hier ein originales Osterrad von 1951.

## Lippisches Landesmuseum Detmold

**Schatzkammer in reizvoller Lage**

Umfangreiche Sammlungen aus den Bereichen Kunst, Kultur und Naturgeschichte erwarten Sie. Von Funden aus der Steinzeit, über historisches Spielzeug, Kleider und Möbel, bis hin zu wertvollen Ölgemälden reicht die Auswahl der Exponate. Highlights sind Kleidungsstile und Modeaccessoires im Spiegel der letzten 400 Jahre.

Die Ausstellung Mythos zeigt die deutschlandweit umfassendste Sammlung zur Geschichte der Varusschlacht zwischen Germanen und Römern.

Heimischer Wald und exotische Tierwelten der Savannen, Regenwälder und Polarregionen sind in der Naturkunde an nur einem Ort zu Erleben. Die in ihren Lebensräumen realitätsnah dargestellten Tiere, interaktive Module und Stationen, machen diese Abteilung zu einem Muss für Familien mit Kindern.

➤ **Adresse:** Heimatmuseum Lügde



Hintere Straße 86, 32676 Lügde  
kontakt@hmv-luegde.de  
www.luegde-heimatmuseum.de

➤ **Adresse:** Lippisches Landesmuseum Detmold



Ameide 4, 32756 Detmold  
Fon +49 5231 99250  
info@lippisches-landesmuseum.de  
www.lippisches-landesmuseum.de





## Museen und Ausstellungen

### ÖFFNUNGSZEITEN

01. April bis 31. Oktober:  
Dienstag bis Sonntag  
und an allen Feiertagen,  
9.00 bis 18.00 Uhr;  
Einlass bis 17.00 Uhr

### BESONDERE ANGEBOTE

- mehr als 200 Führungen, Workshops, Mitmach-Programme u. besondere Aktionen im Jahresprogramm
- zudem zahlreiche buchbare Programme für jedes Alter u. jeden Anlass

**Infos:** +49 5231 706104,  
infobuero.detmold@lwl.org



## LWL-Freilichtmuseum Detmold

### Eine Reise durch Zeit und Raum

Tauchen Sie ein in das ländliche Leben der Vergangenheit! Das LWL-Freilichtmuseum Detmold ist mit mehr als 90 Hektar und 120 historischen Gebäuden das größte Freilichtmuseum Deutschlands. Besonders lohnenswert ist ein Blick in die nach historischen Vorbildern angelegten Gärten, in denen sich einige alte, regionale Pflanzensorten finden. Zudem trägt das LWL-Freilichtmuseum Detmold aktiv zur Erhaltung seltener Haustierrassen bei wie der Senner Pferde, des Siegerländer Rotviehs oder der Lippegänse. Jede Menge Führungen, Mitmachprogramme und Veranstaltungen warten auf Sie!

#### ➤ Adresse:



LWL-Freilichtmuseum Detmold  
Westfälisches Landesmuseum für Alltagskultur  
Krummes Haus, 32760 Detmold  
Fon +49 5231 7060, Fon Infobüro: +49 5231 706104  
Fax +49 5231 706106, lwl-freilichtmuseum-detmold@lwl.org  
www.lwl-freilichtmuseum-detmold.de

## Museen und Ausstellungen



### ÖFFNUNGSZEITEN

Dienstag bis Sonntag und  
an Feiertagen  
10.00 bis 18.00 Uhr;  
24., 25., 26., 31. Dezember  
und 1. Januar geschlossen

### BESONDERE ANGEBOTE

- sonntags, 11.00 Uhr:  
kostenlose Führungen
- Feldbahnfahrten von  
Mai bis September  
am 1. Sonntag und  
Sonderveranstaltungen  
sowie nach Buchung
- Vielfältiges Workshop-  
angebot für Kinder und  
Erwachsene

## LWL-Museum Ziegelei Lage

### Arbeit, Leben und Leid der lippischen Ziegler und ihrer Familien

Eine historische Ziegelei aus dem frühen 20. Jahrhundert mit komplett erhaltenem Inventar ist das Herz des LWL-Museum Ziegelei Lage. Der 1909 gegründete und 1979 stillgelegte Betrieb dokumentiert einen Industriezweig, der wie kein anderer unsere bebaute Umwelt und das ehemalige lippische Fürstentum geprägt hat.

In einem historischen Eisenbahnwaggon und in der ehemaligen Zieglerunterkunft sind die Reise- und Lebensbedingungen der lippischen Wanderziegler dokumentiert. Ein historischer Zieglerkotten veranschaulicht das Leben der Zieglerfrauen in der Heimat. Außerdem betreiben die Eisenbahnfreunde Lippe eine rund 1.200 m lange Feldbahn der Spurweite 600 mm, die jeden ersten Sonntag im Monat zu Rundfahrten startet. Das Museumscafé „Tichlerstoben“ bietet ab 11.00 Uhr Kaffee und Kuchen sowie Getränke und regionale Spezialitäten an.

**Infos:** Fon +49 5232 65555

#### ➤ Adresse:




LWL-Museum Ziegelei Lage  
Sprikernheide 77, 32791 Lage  
Fon +49 5232 94900  
ziegelei-lage@lwl.org  
www.ziegelei-lage.lwl.org





#### ÖFFNUNGSZEITEN

Dienstag bis Freitag,  
14.00 bis 17.00 Uhr,  
Samstag, 11.00 bis  
17.00 Uhr;  
Weihnachten bis Silvester  
und Karfreitag bis  
Ostermontag geschlossen



## Museum für russlanddeutsche Kulturgeschichte

„Ausgepackt – einwandern, auswandern, ankommen“

Wer sind die Russlanddeutschen? Wo kommen sie her? Warum werden sie manchmal auch (Spät-)Aussiedler, Kolonisten oder Deutsche aus Russland genannt? Die Dauerausstellung „Ausgepackt – einwandern, auswandern, ankommen“ im Museum widmet sich diesen und weiteren Fragen.

Es erwarten Sie spannende Mitmach-Stationen, geheimnisvolle Exponate und aufwendige multimediale Rekonstruktionen. Spielen Sie selbst auf einem über 100 Jahre alten Harmonium oder entdecken Sie das Leben in einer frühneuzeitlichen Kolonie. Zeitzeugen sorgen für neue Blickwinkel und berichten ihre Geschichte aus erster Hand. Das Museum veranschaulicht Phänomene von Migration und Integration, die mittlerweile jeden vierten Menschen in Deutschland betreffen und lässt dabei Raum für eigene Erfahrungen.

➤ **Adresse:** Museum für russlanddeutsche Kulturgeschichte



Georgstraße 24, 32756 Detmold  
Fon +49 5231 9216900  
museum@russlanddeutsche.de  
www.russlanddeutsche.de



#### ÖFFNUNGSZEITEN

Dienstag bis Sonntag,  
10.00 bis 17.00 Uhr

#### FÜHRUNGEN

Eintritt frei,  
Führungen für  
verschiedene Zielgruppen,  
Themen-Führungen in  
Kombination mit  
Stadtrundgang

## Museum Hexenbürgermeisterhaus Lemgo

Stadtgeschichte mit dunklen Kapiteln

„Hexenbürgermeisterhaus“ lautet der Beiname des Bürgerhauses, in dem das Museum seinen Sitz hat. Der Name erinnert an den Bürgermeister Hermann Cothmann (1629-1683), der sich den Ruf eines unerbittlichen „Hexenjägers“ erworben hatte und das Haus einst bewohnte.

Das Museum zeigt die vielfältige Geschichte Lemgos von Hexenverfolgungen bis zur Hanse-Mitgliedschaft Lemgos. Die aufwändig gestaltete Fassade aus dem Jahre 1571 ist zudem ein bedeutendes Baudenkmal der Weserrenaissance.

Für Familien und Kinder zwischen 6 und 12 Jahren wartet ein spannendes Rätselheft mit der kleinen Riesenkrabbe Mac, die unter anderem auf die Spuren des Lemgoer Japanforschers Engelbert Kaempfer führt.

➤ **Adresse:** Museum Hexenbürgermeisterhaus Lemgo



Breite Straße 17-19, 32657 Lemgo  
Fon +49 5261 213276  
museen@lemgo.de  
www.hexenbuergmeisterhaus.de



## Museen und Ausstellungen

### ÖFFNUNGSZEITEN

1. April bis 31. Oktober:  
Dienstag bis Sonntag,  
10.00 bis 17.00 Uhr

1. November bis 31. März:  
Freitag bis Sonntag,  
11.00 bis 15.00 Uhr

### FÜHRUNGEN

- Öffentliche  
Taschenlampenführungen  
in den Wintermonaten
- Öffentliche  
Hausführungen in den  
Sommermonaten
- Führungen und  
Taschenlampenführungen  
für Gruppen jederzeit  
auf Anfrage



## Museum Junkerhaus

### Das ungewöhnlichste Haus in Lippe

Viele sind von seiner Schönheit überwältigt und verliebt in die unzählbaren Details, manche gruseln sich ein wenig vor dem Werk Karl Junkers (\*1850). Von 1891 bis zu seinem Tod 1912 hat Karl Junker das Haus bewohnt und ständig an seiner Ausstattung gearbeitet. Wie an der Fassade, so ist auch die Einrichtung der Räume beinahe komplett mit geschnitztem Holz ausgestattet. Das Junkerhaus ist als Künstlerhaus und Gesamtkunstwerk ein einzigartiges Baudenkmal und Ausdruck enormer künstlerischer Konsequenz.

In der angebauten Ausstellungshalle werden viele weitere Werke von Karl Junker wie Gemälde, Skulpturen und Architekturmodelle gezeigt.

➤ **Adresse:** Museum Junkerhaus



Hamelner Straße 36, 32657 Lemgo  
Fon +49 5261 667695

[museen@lemgo.de](mailto:museen@lemgo.de), [www.junkerhaus.de](http://www.junkerhaus.de)

## Museen und Ausstellungen



## Papiermühle Plöger

### Kulturdenkmal und Technik-Museum

Fast 300 Jahre diente das reine und weiche Wasser der Niese bei Schieder der Familie Plöger zur Papiererzeugung. Etwa genauso lange, seit 1703, besteht das Papiermühlengebäude. Ab der zweiten Hälfte des 19. Jahrhunderts kam durch die Erfindung der Papiermaschine die maschinelle Massenproduktion von Papier auf. Wie viele andere kleinere Papierhersteller musste sich auch die Familie Plöger den geänderten wirtschaftlichen Rahmenbedingungen im Zuge der Industrialisierung anpassen. So wurde die Produktion von handgeschöpftem Papier auf Pappe für Aktendeckel umgestellt. Die restaurierte Plöger'sche Papiermühle präsentiert sich heute als ein anschauliches Museum für die Darstellung der Papierproduktion um 1900. Es zeigt die fast komplett erhaltene, technische Anlage in den Produktionsräumen. Einzelne Maschinen können vorgeführt werden.



### ÖFFNUNGSZEITEN

Mai bis Oktober:  
Sonntag und an  
Feiertagen 10.00 bis  
12.00 Uhr und 15.00 bis  
17.00 Uhr

**ZUSÄTZLICHE  
FÜHRUNGEN**  
außerhalb der  
Öffnungszeiten  
nach Vereinbarung

➤ **Adresse:** Papiermühle Plöger



Im Niesetal 11, 32816 Schieder-Schwalenberg, OT Schieder  
Infos: Heimatverein Schieder e.V.  
Hans-Ulrich Opel, Fon +49 5282 6115

[www.papiermuehle-ploeger.de](http://www.papiermuehle-ploeger.de)



## Museen und Ausstellungen

### AUSSTELLUNGS- SAISON

Mitte April bis  
Ende Oktober und  
Dezember bis Januar

### ÖFFNUNGSZEITEN

Dienstag bis Sonntag,  
14.00 bis 17.30 Uhr

Ausstellung „Berliner  
Positionen“, 2011



## Museen und Ausstellungen



### ÖFFNUNGSZEITEN

Donnerstag bis Sonntag,  
10:00-13:00 Uhr und  
13:30-18:00 Uhr

### AUSSTELLUNGS- FÜHRUNGEN

und kunstpädagogische  
Programme  
[www.eichenmuellerhaus.de](http://www.eichenmuellerhaus.de)  
und auf Anfrage

Der Eintritt ist frei.

## Robert Koepke Haus

### Ausstellungshaus für junge zeitgenössische Kunst

Das Robert Koepke Haus ist Ausstellungen zeitgenössischer Kunst vorbehalten. Organisiert von der Lippischen Kulturagentur finden regelmäßig Ausstellungen hochkarätiger junger und zeitgenössischer Kunst statt, oft in Zusammenarbeit mit anderen Galerien oder den Künstlern selbst. Den Besuchern wird ein abwechslungsreiches Programm aus verschiedenen Sparten der internationalen bildenden Kunst geboten. Dabei hat die Lippische Kulturagentur sowohl einflussreiche Positionen der Gegenwartskunst, von Malerei über Bildhauerei und Fotografie bis hin zu Installationskunst im Blick, als auch deren lokale Wurzeln. Daher findet jedes Jahr im Dezember die traditionell die Gemeinschaftsausstellung mit Arbeiten von Künstlern der Region Ostwestfalen-Lippe statt.

## Städtische Galerie Eichenmüllerhaus

### Städtische Galerie Eichenmüllerhaus – ein Haus wie gemacht für die Kunst

Die Städtische Galerie Eichenmüllerhaus wurde 1989 eröffnet. Das Haus wurde in der zweiten Hälfte des 18. Jahrhunderts errichtet und ist eine Schenkung der Eheleute Gertrud Eichenmüller-Sonntag und Ludwig Eichenmüller an die Stadt Lemgo. Jahr für Jahr werden neun bis zehn Ausstellungen der Genres Malerei, Grafik, Bildhauerei, Installation, Fotografie, Video und Performance auf zwei Etagen gezeigt. Das bundesweit ausgelobte „Stipendium Junge Kunst“ der Alten Hansestadt Lemgo ist fester Bestandteil des Programms. Die Städtische Galerie Eichenmüllerhaus in Lemgo/Brake vermittelt, gemeinsam mit dem Kunstverein Lemgo und der Staff Stiftung Lemgo, abwechslungsreich und sachkundig den Zugang zur Kunst der Gegenwart. Die Kooperation mit der Lippischen Gesellschaft für Kunst e. V. sowie dem Lippischen Künstlerbund e. V. bereichern das Ausstellungsspektrum.

➤ **Adresse:** Robert Koepke Haus



Polhof 1, 32816 Schieder-Schwalenberg  
Infos: Lippische Kulturagentur  
Fon +49 5261 250258, [m.granados@landesverband-lippe.de](mailto:m.granados@landesverband-lippe.de)  
[www.kulturagentur-online.de](http://www.kulturagentur-online.de)

➤ **Adresse:** Städtische Galerie Eichenmüllerhaus



Braker Mitte 39, 32657 Lemgo  
Fon +49 5261 89396 und +49 5261 213273  
[eichenmuellerhaus@lemgo.de](mailto:eichenmuellerhaus@lemgo.de)  
[www.eichenmuellerhaus.de](http://www.eichenmuellerhaus.de), [www.lemgo.de](http://www.lemgo.de)





## Museen und Ausstellungen

### AUSSTELLUNGS- SAISON

Mitte April bis Ende  
Oktober

### ÖFFNUNGSZEITEN

Dienstag bis Sonntag,  
14.00 bis 17.30 Uhr

Ausstellung Frühjahr 2023  
„Spirit of Africa. Henry und  
Rhodrick Tayali“



## Städtische Galerie Schieder-Schwalenberg

### Ausstellungen

Die Städtische Galerie Schwalenberg beherbergt eine Bildersammlung aus den Zeiten der Künstlerkolonie, die in wechselnden Ausstellungen präsentiert wird. Daneben wird in Sonderausstellungen Kunst aus dem 19. und 20. Jahrhundert gezeigt. Diese werden von der Lippischen Kulturagentur des Landesverbandes Lippe organisiert. Die Städtische Galerie kann auf eine lange Reihe von Ausstellungen zurückblicken, beispielsweise mit Werken von Max Beckmann, der Künstlergruppe Brücke, Karl Hofer, Niki de Saint Phalle, Menschenbildern von Picasso bis Warhol, Impressionismus, Expressionismus, Surrealismus, etc. Die Ausstellungen finden in Kooperation mit bedeutenden deutschen Museen, Galerien sowie Privatsammlern statt.

#### ➤ Adresse: Städtische Galerie



Marktstraße 5, 32816 Schieder-Schwalenberg  
Infos: Lippische Kulturagentur  
Fon + 49 5261 250258  
[www.kulturagentur-online.de](http://www.kulturagentur-online.de)

## Museen und Ausstellungen



### ÖFFNUNGSZEITEN

vom 01. April bis  
31. Oktober: Dienstag  
bis Sonntag, 14.00 bis  
18.00 Uhr;  
vom 01. November bis  
31. März: nach telefoni-  
scher Voranmeldung

### GRUPPENFÜHRUNGEN

Voranmeldung erwünscht

## Traktorenmuseum Kempen

Das Museum gibt einen Überblick über die rasante technische Entwicklung der Mechanisierung und Motorisierung in der Landwirtschaft, vom Mittelalter bis in die Neuzeit. Weitere Besonderheiten sind: Historische Kraftwerksanlage mit „Herforder Motoren“, früher betrieben mit nachwachsenden Rohstoffen. Internationale Traktoren-Ausstellung sowie Glühkopf-, Bulldog- und Motoren-Sammlung.

Zu sehen sind ca. 60 Traktoren aus aller Welt und weit über 100 alte landwirtschaftliche Geräte und Gebrauchsgegenstände.

#### ➤ Adresse: Traktorenmuseum Kempen



Kempener Straße 33, 32805 Horn-Bad Meinberg /  
OT Kempen, Fon +49 5255 236, Fax +49 5255 1375  
[glitz@campingplatz-eggewald.de](mailto:glitz@campingplatz-eggewald.de)  
[www.campingplatz-eggewald.de](http://www.campingplatz-eggewald.de)



## Museen und Ausstellungen

### ÖFFNUNGSZEITEN

Dienstag bis Sonntag – an  
Feiertagen auch Montag –  
10.00 bis 18.00 Uhr

### FAMILIEN- FÜHRUNGEN

an jedem 1. Sonntag im  
Monat um 15.00 Uhr

### BESONDERE ANGEBOTE

- museumspädago-  
gische Programme
- Ferienworkshops
- Kindergeburtstage
- Sonderausstellungen
- kulturelle Veranstaltungen

### WEITERE INFO

- [www.kulturreis-  
weserrenaissance.de](http://www.kulturreis-<br/>weserrenaissance.de)
- [www.gesichter-  
weserrenaissance.de](http://www.gesichter-<br/>weserrenaissance.de)



## Weserrenaissance-Museum Schloss Brake

**Weserrenaissance-Museum Schloss Brake**  
**Geschichte der Renaissance-Kultur im Weserraum**

Es ist ein echter Hingucker – das stattliche Wasserschloss Brake mit seinem weithin sichtbaren Turm. Erbaut wurde der Regierungssitz von Graf Simon VI. zur Lippe im Jahr 1584. Seit 1989 hat dort das frisch renovierte Weserrenaissance-Museum seinen Sitz. Die Sammlung zeigt Kunstschätze des 16. und frühen 17. Jahrhunderts. Die Gäste dürfen sich auf beeindruckende Werke von Künstlern wie Albrecht Dürer, Cornelis van Haarlem, Hans Rottenhammer und Hans Vredeman de Vries freuen. Gezeigt werden auch ausgewählte Möbelstücke, außergewöhnliches Kunsthandwerk und prächtige Mode. Außerdem kann man ein Selfie an der Fotowand machen oder ein Renaissance-Kostüm anprobieren – alles ist möglich. Im so genannten Wissenschaftsturm führen wir Ihnen eine Kunst- und Wunderkammer, ein Studiolo, das Arbeitszimmer eines Geographen sowie ein alchemistisches Laboratorium als Inszenierung vor Augen. Im Außenbereich des Schlosses ist als weltweit einzigartige Installation eine dreidimensionale Anamorphose aufgebaut.

➤ **Adresse:** Weserrenaissance-Museum Schloss Brake



Schlossstraße 18, 32657 Lemgo  
Fon +49 5261 2502190

[info@museum-schloss-brake.de](mailto:info@museum-schloss-brake.de)  
[www.museum-schloss-brake.de](http://www.museum-schloss-brake.de)

## Museen und Ausstellungen



### ÖFFNUNGSZEITEN

Di. - So.:  
10.00 - 18.00 Uhr

### PARKPLATZ

Holter Str. 53

### ANGEBOTE

Kombiticket Umland:

1 Ticket für 3 spannende  
Erlebnisse

- Klimaerlebniswelt
- Archäologisches  
Freilichtmuseum
- Naturschutzgroßprojekt  
Senne

## Klimaerlebniswelt

**Klima mit allen Sinnen neu erleben!**

Die Klimaerlebniswelt Oerlinghausen ist die bundesweit erste erlebnis-pädagogische Einrichtung zum Thema Anpassung an den Klimawandel. Die Ausstellung vermittelt spürbare Erlebnisse zum Thema unserer Zeit, dem Klimawandel und seinen Folgen. „Erleben und Wahrnehmen mit allen Sinnen statt Belehren“, lautet das Motto der Klimaerlebniswelt. Eine Vielzahl interaktiver Displays, Simulationen und Experimente zeigen unterschiedlichste Szenarien. Dabei geht es um grundlegende Inhalte von weltweiter Bedeutung mit regionalen Auswirkungen, aber auch um Handlungsoptionen zur Anpassung an den Klimawandel auf lokaler und auf persönlicher Ebene. Der Mensch steht im Zentrum dieser Ausstellung; einerseits als aktive Stellschraube, die in das Klimageschehen eingreift, andererseits als direkt Betroffener durch die ihn selbst eingeleiteten Folgen des Klimawandels an den verschiedenen Aktionspunkten. Die Ausstellung motiviert Besucherinnen und Besucher dazu, umzudenken und Verantwortung zu übernehmen. Kinder und Jugendliche wie auch Erwachsene aller Altersgruppen erleben hier eine faszinierende Zeit.

➤ **Adresse:** Klimaerlebniswelt Oerlinghausen



Am Kalkofen 15, 33813 Oerlinghausen  
Fon +49 5231 627750

[klimaerlebniswelt\\_oerlinghausen@kreis-lippe.de](mailto:klimaerlebniswelt_oerlinghausen@kreis-lippe.de)  
<https://www.klimaerlebniswelt.de/>



## Museen und Ausstellungen

### ÖFFNUNGSZEITEN

1. April bis 31. Oktober  
täglich 10.00 – 18.00 Uhr,  
Winteröffnungszeiten:  
[www.hermannsdenkmal.de](http://www.hermannsdenkmal.de)

Der Eintritt ist frei



## Museen und Ausstellungen



### ÖFFNUNGSZEITEN

All Electric Society  
Pavillon und Cubes:  
Montag bis Sonntag von  
7:00 – 21:00 Uhr. Das  
Gelände des All Electric  
Society Park ist frei  
zugänglich und kann  
jederzeit besucht werden.

### FÜHRUNGEN

Kostenlose Führungen  
können unter  
[www.phoenixcontact.com/aespark](http://www.phoenixcontact.com/aespark)  
angefragt werden.



## Hermanneum

### Die interaktive Erlebniswelt am Hermannsdenkmal

Im Hermanneum können Interessierte das Hermannsdenkmal interaktiv und spielerisch erkunden und vorhandenes Wissen vertiefen. Interaktion und sinnliches Erleben stehen im Hermanneum im Vordergrund. So gibt es unter anderem ein unterhaltsames Quiz, das die Besucherinnen und Besucher herausfordert, den wahren Hermann zu entdecken.

Kinder können mit einer Miniaturausgabe des Hermannswertes auf Entdeckungsreise gehen. Ein Spiel für die ganze Familie bietet der Multi-Touchtable „Hermann Defender“: Gemeinsam gilt es, das Hermannsdenkmal vor verschiedenen Umwelteinflüssen zu schützen. Dabei werden wichtige Fragen beantwortet: Warum wurde das Hermannsdenkmal gebaut? Wer war sein Erbauer? Und wie wurde es zum Wahrzeichen Lippes?

Ein weiteres Highlight ist das Breitwandkino. Dort lädt Hermann dazu ein, seine Geschichte Schritt für Schritt durch die Jahrzehnte gemeinsam mit ihm nachzuvollziehen.

➤ **Adresse:** Grotenburg 50  
32760 Detmold, OT Hiddesen  
Infos: Tourist Information im WALK  
Fon +49 5231 621165  
[www.hermannsdenkmal.de](http://www.hermannsdenkmal.de), [www.landesverband-lippe.de](http://www.landesverband-lippe.de)  
[denkmale@landesverband-lippe.de](mailto:denkmale@landesverband-lippe.de)



## All Electric Society Park

### Zukunft erleben, entdecken, erforschen

Wie zuverlässig sind regenerative Energiequellen? Woher bekommen wir Energie, wenn die Sonne nicht scheint und der Wind nicht weht? Warum gibt es verschiedene Arten, ein Elektroauto zu laden? Und wie kommt der grüne Strom eigentlich in das Auto, in ein Gebäude oder in die Produktion?

Antworten auf diese und weitere Fragen gibt der All Electric Society Park: Erlebt in Blomberg live, wie Energie gewonnen, gespeichert, verteilt, der Energieverbrauch optimiert wird – und wie all diese Bereiche miteinander zusammenhängen.

Der Park ist für alle Altersgruppen geeignet. Die Erklärung der Themen ist insbesondere so gestaltet, dass Kindern und fachfremden Besucherinnen und Besuchern diese zum Selbsterkunden vermittelt werden.

➤ **Adresse:** All Electric Society Park  
Flachsmarktstraße 8  
32825 Blomberg  
[info@phoenixcontact.de](mailto:info@phoenixcontact.de)  
[www.phoenixcontact.com/aespark](http://www.phoenixcontact.com/aespark)





**ÖFFNUNGEN UND FÜHRUNGEN**

Aktuell nur außerhalb der Burg möglich

**ÖFFNUNGSZEITEN**

1. April bis 1. November  
Freitags, samstags und sonntags

14.00 bis 17.00 Uhr

**FÜHRUNGEN** durch die Burg und das Burgmuseum mit gesonderten Öffnungszeiten für Gruppen nach Vereinbarung ganzjährig möglich.

**BESONDERE ANGEBOTE**

Museumspädagogische Programme

## Burg Blomberg

### Mauerumwehrte Höhenburganlage aus dem 13. Jahrhundert

Die erste Burganlage in Blomberg geht sicher auf das frühe 13. Jahrhundert zurück und ist mit der Stadtgründung zwischen 1231 und 1255 in einen Zusammenhang zu bringen. Aufgrund der günstigen Verkehrslage an verschiedenen überregionalen Handelswegen wurde Blomberg zu einer der wichtigsten lippischen Burgen. Sie galt als die stärkste Befestigung der Lipper, wurde aber dennoch in der Soester Fehde 1447 erheblich zerstört. Aber schon bald begannen die Wiederaufbauarbeiten. Schließlich wurde ab 1560 die ganze Burg zu einem Schloss im Stil der Weserrenaissance umgewandelt. Die Obergeschosse wurden in Fachwerktechnik ausgeführt und sind über und über mit geschnitzten Fächerrosetten verziert. Ein architektonisches Kleinod stellt die zweistöckige steinerne „Utlucht“, ein erkerartiger Vorbau, dar.

**➤ Adresse:** Burg Blomberg

Burg 1, 32825 Blomberg  
Fon +49 5235 5028342, Fax: +49 5235 5099873  
info@blomberg-marketing.de  
www.blomberg-die-nelkenstadt.de

## Burg Horn

### In alten Gemäuern frühbarocke Spuren entdecken

Die Burg Horn ist Teil der mittelalterlichen Stadtbefestigung und wird auf die Stadtgründung kurz vor 1248 zurückgehen. Die Burg war ursprünglich ein sogenannter Wohnturm und ist 1348 laut einer Inschrift um- und ausgebaut worden. Von 1656 bis 1659 wurde die Burg im barocken Stil umgebaut und durch einen Anbau, das Brau- und Backhaus, sowie einen Treppenturm erweitert. Das Treppenhaus gilt als ein Musterbeispiel des Frühbarocks in Lippe. Mit Beginn des 18. Jahrhunderts verfiel die Anlage zusehends. Ab 1987 wurde die Burg wieder in Stand gesetzt und beherbergt seit 1991 das Burgmuseum.

Die Burg befindet sich in städtischem Besitz. Neben dem Standesamt – im Rittersaal finden Trauungen statt – erfahren Sie im Burgmuseum vieles zur Geschichte des Gebäudes und der Stadt Horn.

Die Wallanlagen verdeutlichen im Außengelände den Wehrcharakter der Burg.

**➤ Adresse:** Burg Horn

Burgstraße 13, 32805 Horn-Bad Meinberg / OT Horn  
Fon +49 5234 201200  
anfrage@burgmuseum-horn.de  
www.burgmuseum-horn.de, www.heimatverein-horn.de



## Burgen und Schlösser

## Burgen und Schlösser



### FÜHRUNGEN

Angebote durch den Verein „Die Falkenburg e. V.“; Terminabsprache für Führungen per E-Mail: falkenburg.jr@gmail.com

### HINWEIS

Die Falkenburg ist ein eingetragenes Boden- und Baudenkmal. Sie ist für den Besuch von April bis einschl. Oktober freigegeben. In den Wintermonaten ist die Burg offiziell geschlossen, da kein Winterdienst geleistet wird.



### ÖFFNUNGSZEITEN

Gastronomiebetrieb „Zur Burg Schwalenberg“ von Freitag - Sonntag geöffnet. Reservierung erbeten.

## Ruine Falkenburg

**über 800 Jahre altes Bodendenkmal mit besonderer Bedeutung für die Geschichte der Region**

Die Falkenburg, ab 1194 von Bernhard II. zur Lippe und seinem Sohn Hermann II. zur Lippe erbaut, bildet den Grundstein der lippischen Landesherrschaft in den Grenzen des ehemaligen Freistaates und heutigen Kreises Lippe. Sie gilt zudem als Eckpunkt der Geschichte des Burgenbaus in Lippe und Westfalen. In der Everstein'schen Fehde 1404 / 1405 war Herzog Heinrich II. von Braunschweig-Lüneburg dort gefangen gesetzt. In der Soester Fehde 1447 war sie eines der wenigen unzerstörten Bollwerke des Landes Lippe. Die Falkenburg war bis 1523 bewohnt und verfiel seitdem langsam. Die Reste der Falkenburg stellen sich als ein außergewöhnliches Bau- und Bodendenkmal dar. Dies ergibt sich aus ihrer herausragenden Bedeutung für die Geschichte des Landes Lippe. Der Falkenburgverein e.V. kümmert sich um den Erhalt und die Pflege der Ruine. Er bietet Führungen und jährliche Fahrten zu Themen der lippischen Geschichte an.

## Burg Schwalenberg

**Einer der gefürchtetsten Raubritter Norddeutschlands Graf Volkwin der IV. erbaute die Burg um 1231.**

Zur Zeit des Grafen Volkwin III. wurde die Burg von 1228 bis 1231 erbaut. In etwa in dieser Zeit entstand auch die Stadt Schwalenberg. Die Burg wurde im 15. Jahrhundert an verschiedene Adelsfamilien verpfändet und war später Sitz von diversen Nebenlinien des Hauses Lippe. Zwischen 1938 und 1945 wurde die Burg als Müttergenesungsheim und danach bis 1962 als evangelisches Kindererholungsheim genutzt. Noch heute thront die Burg als Wahrzeichen über der Altstadt Schwalenbergs und ist schon aus der Ferne erkennbar. Rund um den Burgberg finden sich zahlreiche Wanderwege mit spektakulären Aussichtspunkten. Auf der Terrasse der Gastronomie erhält man den schönsten Sonnenuntergang im Lipperland.

➤ **Infos:** Die Falkenburg e. V.



Schlossplatz 3, 32756 Detmold  
Fon +49 5231 74020  
falkenburg.jr@gmail.com  
www.falkenburg-lippe.de

➤ **Adresse:** Burg Schwalenberg



Burg 2  
32816 Schieder-Schwalenberg  
Fon +49 5258 60194  
tourismus.schieder-schwalenberg.de  
tourismus@schieder-schwalenberg.de



## Burgen und Schlösser

### ÖFFNUNGSZEITEN

1. Mai bis 3. Oktober:  
Samstag und Sonntag  
13.00 bis 18.00 Uhr

### FÜHRUNGEN UND GESONDERTE ÖFFNUNGSZEITEN

für Gruppen jederzeit  
nach Vereinbarung

### GANZJÄHRIG

vielfältige Veranstaltungen  
rund um die Musik



## Museen und Ausstellungen



### ÖFFNUNGSZEITEN

Montags Ruhetag  
April-Oktober: 11-13 und  
14-18 Uhr  
November-März:  
Mo-Do geschlossen  
Fr-So: 11-17 Uhr

### FÜHRUNGEN

Am Wochenende und in  
der Woche nach vorheriger  
Anmeldung

### WEITERE INFO

- [www.kulturkreis-weserrenaissance.de](http://www.kulturkreis-weserrenaissance.de)
- [www.gesichter-weserrenaissance.de](http://www.gesichter-weserrenaissance.de)



## Burg Sternberg

**hochkarätige musikalische Veranstaltungen mit Künstlern aus ganz Europa**

Urkundlich belegt ist der Besitz der Burg durch Heinrich Graf von Sternberg für das Jahr 1252. 1405 fielen Burg und Grafschaft Sternberg an die Edelherrn zur Lippe, in deren endgültigen Besitz sie im Jahre 1788 übergingen. 1949 gründete Peter Harlan die Musikschulungsstätte Burg Sternberg mit Kursen zur Musikerziehung und Vorführungen der historischen Instrumente aus der umfangreichen Sammlung. 1998 begann dann die bauliche Sanierung und die Umsetzung des Konzeptes, die Burg Sternberg als kulturellen Veranstaltungsort mit dem Schwerpunkt Musik zu nutzen. Die Lippische Kulturagentur betreibt neben einem Veranstaltungsprogramm mit Theater, Seminaren und Konzerten das „Klingende Museum“, eine Sammlung historischer Musikinstrumente. Weiterhin bietet sie Bildungsträgern ein vielseitiges Kursprogramm von Führungen über Instrumentenbau bis zu Instrumentalspielkreisen an.

### ➤ Adresse:

Burg Sternberg  
Sternberger Straße 52, 32699 Extertal  
Fon +49 151 23421180, [www.burg-sternberg.de](http://www.burg-sternberg.de)  
Infos: Lippische Kulturagentur  
Fon +49 5261 250263  
[f.jendreck@landesverband-lippe.de](mailto:f.jendreck@landesverband-lippe.de)



## Fürstliches Residenzschloss Detmold

**zu Gast im lippischen Fürstenhaus**

Das malerische Schloss, ein Juwel im Stil der Weserrenaissance, liegt im Herzen der Kulturstadt Detmold und ist Höhepunkt bei einem Besuch des mittelalterlichen Stadtkerns. Das Schloss wird von der Familie von Stephan Prinz zur Lippe, einem Verwandten des Niederländischen Königshauses, bewohnt. Große Teile des Schlosses stehen Besuchern im Schlossmuseum offen. Die historische Ausstattung des Schlosses vermittelt einen unvergesslichen Blick in die Geschichte und die Kultur vergangener Zeiten mit Beispielen verschiedener Stilepochen von der Renaissance bis zum Beginn unseres Jahrhunderts. In den prächtigen Räumen befinden sich u. a. umfangreiche Sammlungen an Porzellanen, historischen Waffen und Gemälden. Weltberühmt sind die acht riesigen, über 300 Jahre alten Wandteppiche, auf denen die Taten Alexander des Großen dargestellt sind.

### ➤ Adresse:

Fürstliches Residenzschloss Detmold  
Schlossplatz 1, 32756 Detmold  
Fon +49 5231 70020, Fax +49 5231 700249  
[Verwaltung@schloss-detmold.de](mailto:Verwaltung@schloss-detmold.de)  
[www.schloss-detmold.de](http://www.schloss-detmold.de)





**ÖFFNUNGSZEITEN**

Der Schlosshof ist für Fußgänger und Radfahrer zugänglich, der Schlosspark nur bei besonderen Anlässen.

**FÜHRUNGEN**

Im Bereich des Schlosshofs gestattet.

**INFO**

- [www.kulturkreis-weserrenaissance.de](http://www.kulturkreis-weserrenaissance.de)
- [www.gesichter-weserrenaissance.de](http://www.gesichter-weserrenaissance.de)



## Schloss Bartrup

### Eine Perle der Weserrenaissance mit schönem Schlosspark

1376 verliehen die Grafen von Sternberg Bartrup die Stadtrechte, kurze Zeit, bevor der Ort an die Grafschaft Lippe fiel. Auf dem heute nicht mehr erhaltenen „Oberen Hof“ gab es eine kleine Burg. 1584 ließ Anna von Kerßenbrock geb. von Canstein auf dem „Niederer Hof“ das Kerßenbrocksche Schloss im Stil der Weserrenaissance errichten. Für den Bau musste der Hof erweitert und die Stadtmauer verlegt werden, die noch heute um das Schloss erhalten ist. Das Gebäude mit seinen Ecktürmen war an einen älteren Wirtschaftsflügel angebaut worden, der im 19. Jahrhundert durch einen kleineren Vorbau ersetzt wurde. Das Schloss erinnert nach Norden hin an die Wehrhaftigkeit älterer Burgen, die es jedoch nur noch symbolisch erfüllt. Eberhard Wilkening, der als Baumeister wenig später auch den Auftrag für das nahe Schloss Wendlinghausen erhielt, erbaute das Schloss. Bemerkenswert ist die reiche Verzierungen an den hohen Giebfassaden und zur Stadt hin.

➤ **Infos:** Tourist-Information Bartrup



Mittelstraße 38, 32683 Bartrup  
Fon +49 5263 409115, Fax +49 5263 409249  
[info@bartrup.de](mailto:info@bartrup.de)  
[www.bartrup.de](http://www.bartrup.de)



## Schloss Brake

### Weserrenaissance-Wasserschloss der Edelherren und Grafen zur Lippe

Um 1200 ließ sich Edelherr Bernhard II. zur Lippe eine steinerne Burg errichten. 1306 wurde „castrum brac“ erstmals schriftlich erwähnt. Es war der bevorzugte Sitz der Edelherren zur Lippe. Auf den Grundmauern der Burg entstand ab 1584 das Renaissanceschloss Brake. Sein markanter Turm macht es zum weithin sichtbaren Wahrzeichen. Bauherr Graf Simon VI. machte Brake zu seinem Regierungssitz. Im 17. Jahrhundert wurde das Schloss unter Graf Casimir zur Lippe-Brake zur barocken Residenz mit repräsentativem Garten ausgebaut. 1973 übernahm der Landesverband Lippe das Schloss. Seit 1986 befindet sich in einem Teil des Schlosses das Weserrenaissance-Museum. Es gibt einen umfassenden Einblick in Kunst und Kultur der Renaissance (ca. 1520 – 1630) im Weserraum. Die Gebäude im Umfeld des Schlosses vermitteln noch heute ein eindrucksvolles Bild einer frühneuzeitlichen Residenz, zu der Domäne, Marstall, Mühlen und Waschhaus gehören.

➤ **Adresse:** Schloss Brake, Weserrenaissance-Museum



Schlossstraße 18, 32657 Lemgo  
Fon +49 5261 2502190  
[info@museum-schloss-brake.de](mailto:info@museum-schloss-brake.de)  
[www.museum-schloss-brake.de](http://www.museum-schloss-brake.de)

**ÖFFNUNGSZEITEN**

Dienstag bis Sonntag,  
an Feiertagen auch Montag,  
10.00 bis 18.00 Uhr;  
24., 25. und 31. Dez. sowie  
am 1. Januar geschlossen

**FÜHRUNGEN**

nach vorheriger Anmeldung werden Programme für alle Zielgruppen geboten: besonders bei Kindern wird auf eine erlebnis- und handlungsorientierte Vermittlungsweise Wert gelegt – Infos unter Fon +49 5261 2502190.

**WEITERE INFO**

- [www.kulturkreis-weserrenaissance.de](http://www.kulturkreis-weserrenaissance.de)
- [www.gesichter-weserrenaissance.de](http://www.gesichter-weserrenaissance.de)

**ÖFFNUNGSZEITEN  
UND FÜHRUNGEN**

Es können nur die  
Außenanlagen besichtigt  
werden, da sich das  
Schloss in Privatbesitz  
befindet.

**INFOS**

Förderverein Schloss und  
Schlosspark Schieder e.V.

Gruppenführungen auf  
Anfrage

[www.schlosspark-schieder.de](http://www.schlosspark-schieder.de)

## Schloss Iggenhausen

**ehemalige mittelalterliche Turmhügelanlage  
und ältestes Gewächshaus der Region**

Auf dem Gelände Iggenhausen befand sich in vergangenen Tagen eine mittelalterliche Turmhügelanlage, von der auch heute noch Reste erhalten sind. Um die Jahrtausendwende wurde Iggenhausen vom Kloster Corvey bei Höxter erworben. Die Klostermeier entwickelten sich zu Lehensträgern und gehörten fortan zum landsässigen lippischen Adel. Von der mittelalterlichen Turmhügelanlage sind nur noch Teile der Ringmauer erhalten. Die Kapelle des ehemaligen Ritterguts stammt aus dem Jahre 1618. Bauherr war damals der Gutsbesitzer Albert von Brink.

Im Park befindet sich das älteste Gewächshaus der Region, welches im Jahr 1860 errichtet wurde. Das Herrenhaus wurde in der Zeit von 1856-1865 unter den Bauherren August und Friedrich von Blomberg erbaut. Ein historischer Landschaftspark mit sehr altem Baumbestand liegt an dem Anwesen.

## Schloss Schieder mit Barockgarten

**Barockes Kleinod und Sommerresidenz der lippischen Regenten**

Verborgen hinter hohen Bäumen liegt ein besonderes Kleinod barocker Architektur und Landschaftsgestaltung in Lippe: Schloss Schieder und sein Schlossgarten, die ehemalige Sommerresidenz der lippischen Fürsten. Das romantische Schloss wurde im Jahr 1706 errichtet. Bauherren waren der lippische Graf Casimir und sein Sohn Rudolf. Das Barockschloss und der ausgedehnte Park zeugen noch heute von adeliger Lebenskultur. Der Schlosspark zählt zu den schönsten Landschaftsgärten unserer Region und lädt zu erholsamen Spaziergängen und zum Verweilen auf den vielen Bänken ein. Gäste können eine Zeitreise vom 18. Jahrhundert des barocken Gartens in das 19. Jahrhundert des englischen Landschaftsgartens unternehmen. Im Jahre 2009 wurde der barocke Bereich des Schlossgartens mit Treppen- und Kaskadenanlagen nach umfangreichen Rekonstruktionen wiederhergestellt.

➤ **Adresse:** Schloss Iggenhausen, Iggenhausen 1, 32791 Lage  
Infos: Tourist Information Lage-Lippe  
Freibadstraße 3, 32791 Lage-Hörste  
Fon +49 5232 8193  
[tourismus@lage.de](mailto:tourismus@lage.de), [www.lage.de](http://www.lage.de)



➤ **Adresse:** Schloss und Schlosspark Schieder  
Gäste- und Bürgerinformation Schieder  
Domäne 3, 32816 Schieder-Schwalenberg  
Fon +49 5282 60110, Fax +49 5282 60135  
[tourismus@schieder-schwalenberg.de](mailto:tourismus@schieder-schwalenberg.de)  
<https://tourismus.schieder-schwalenberg.de>



**VERANSTALTUNGEN**

Im wunderschönen Schlosspark finden regelmäßig Veranstaltungen statt, zum Beispiel das Schlossparkfest, Jazz im Park oder andere Konzerte.

Auch Trauungen können in diesem fürstlichen Ambiente stattfinden. Informationen dazu erhalten Sie im Standesamt der Stadt Bad Salzungen.

**FÜHRUNGEN UND BESICHTIGUNGEN**

der Park ist von April bis Oktober ab 8.00 bis 17.00 Uhr geöffnet und nach Absprache

Führungen durch den RuheForst sind nach Absprache jederzeit möglich. Die Schlossscheunen sind sowohl für Firmenveranstaltungen und Konzerte buchbar als auch für Ausstellungen und Hochzeiten

**WEITERE INFO**

- [www.kulturkreis-weserrenaissance.de](http://www.kulturkreis-weserrenaissance.de)
- [www.gesichter-weserrenaissance.de](http://www.gesichter-weserrenaissance.de)

## Schloss Stietencron

### Rokokobau nach dem Vorbild des Schlosses Wilhelmsthal bei Kassel

Die Errichtung von Schloss Stietencron geht auf das Rittergut Schötmar zurück. Besitzer dieses Gutes war der kurhessische Staatsminister August Moritz Abel Plato von Donop. In seinem Auftrag wurde das spätbarocke Schloss in den Jahren 1729 – 1732 errichtet. Seine Nachfahren sahen sich im Jahr 1788 gezwungen, das Rittergut Schötmar und damit auch Schloss Stietencron zu verkaufen. Mehrfach wechselte es seinen Besitzer, ehe die Familie von Stietencron das Schloss 1831 zu ihrem Stammsitz machte und ihm seinen Namen verlieh. Nach dem Zweiten Weltkrieg wurden das Schloss und der dazugehörige Park an die Stadt Schötmar übergeben. Sie restaurierte die Räumlichkeiten, so dass Schloss Stietencron noch heute ein lebhaftes Bild davon vermittelt, wie der Adel im 18. Jahrhundert lebte. Heute befindet sich die städtische Musikschule in den prunkvollen Räumlichkeiten des Schlosses.

## Schloss & Gut Wendlinghausen

### moderne Kunst im Englischen Landschaftsgarten

Schloss & Gut Wendlinghausen zählt mit seiner einzigartigen Architektur zu den prachtvollsten Bauten im Stil der Weserrenaissance. Als Wasserschloss in der Gräfte erbaut 1613 - 1616 thront der bedeutende Bau auf Eichenpfählen. Das Anwesen befindet sich seit seiner Erbauung im Familienbesitz. Der Park ist Ernst von Reden (1806 - 1869) zu verdanken, indem er die ca. 2 ha großen ehemaligen Kuhwiesen mit zahlreichen fremdländischen Bäumen und Sträuchern umgewandelt hat. Der gepflegte englische Garten mit seiner stattlichen Zahl seltener Bäume aus aller Welt ist durch Skulpturen bekannter Künstler zu einem wichtigen Zentrum moderner Kunst geworden (siehe auch [www.eghn.org](http://www.eghn.org)). Mit dem zum Schloss gehörenden RuheForst bietet sich allen Interessierten zudem die Möglichkeit, einen Platz als letzte Ruhestätte zwischen Buchen und prächtigen Eichen, im schlosseigenen Forst, zu wählen.

**➤ Adresse:** Schloss Stietencron

Schloßstraße 2  
32105 Bad Salzungen, OT Schötmar  
Fon +49 5222 9520  
[stadt@bad-salzungen.de](mailto:stadt@bad-salzungen.de)

**➤ Adresse:** Schloss & Gut Wendlinghausen

32694 Dörentrup  
Fon +49 5265 9554420, Fax +49 5265 9554429  
[info@schloss-wendlinghausen.de](mailto:info@schloss-wendlinghausen.de)  
[www.schloss-wendlinghausen.de](http://www.schloss-wendlinghausen.de)  
[www.ruheforst-schloss-wendlinghausen.de](http://www.ruheforst-schloss-wendlinghausen.de)







## Natur aktiv erleben

### Vielfalt pur im Land des Hermann

Mittendrin und nicht außen vor – die spannenden Landschaften Lippes erschließen sich dem Betrachter, indem er sich in ihnen bewegt. Dies kann beschaulich und dadurch sehr intensiv auf Schusters Rappen geschehen oder ganz herrschaftlich auf dem Rücken eines Pferdes bzw. in einer Kutsche, wie es einst die lippischen Fürsten genossen. Wer mehr Bewegung braucht, kann mit Muskelkraft einen Drahtesel, eine Draisine oder ein Boot antreiben. Wer bei uns unterwegs ist, hat einiges zu erwarten, denn der Weg ist das Ziel und davon haben wir hier nicht nur besonders viele, sondern auch außergewöhnlich schöne.

Seit 2022 trägt Lippe-Land des Hermann das Siegel „Qualitätsregion Wanderbares Deutschland“. Mit der offiziellen Zertifizierung zählt das Land des Hermann zu den insgesamt acht ausgezeichneten „Qualitätsregionen Wanderbares Deutschland“. 16 qualifizierte Wanderwege und eine ganze Region, die von unabhängiger Stelle bestätigt bekommen hat, dass sie auf dem höchsten Qualitätslevel angekommen ist. Die Auswahl an Wanderwegen bietet für jeden etwas, sei es für die wandernde Familie, für sportliche oder gemütliche Wanderer oder auch für Menschen mit Behinderung.



**ÖFFNUNGSZEITEN**

März bis November  
täglich von  
9:30 bis 17:00 Uhr

**ANGEBOTE**

Flugzeiten:  
März bis November  
11.00 und 15.00 Uhr  
(aktuelle Öffnungs- und  
Freiflugshowzeiten  
entnehmen Sie bitte  
unserer Webseite)

**INFOS:**

GPS-Pfad und App zum  
Download unter  
[www.interaktive-erlebnispfade.de](http://www.interaktive-erlebnispfade.de)

## Adlerwarte Berlebeck

### Zum Greifen nah!

Inmitten des Teutoburger Waldes beherbergt die Adlerwarte – älteste Greifvogelwarte Europas – über 180 verschiedene Greifvögel, die in täglichen Flugshows ihre Künste unter Beweis stellen. Sie zeichnet sich durch ihr großes Engagement im Tier-, Natur- und Artenschutz aus und bietet vom Aussterben bedrohten Tieren ein artgerechtes Zuhause. Und nicht nur die großen „Flieger“, sondern auch die ganz Kleinen erhalten hier große Aufmerksamkeit.

Natur- und Umweltpädagogik ist ein weiterer wichtiger Baustein der Adlerwarte: Die „Fliegende Zooschule“ bietet erlebnisorientiertes Lernen für Klein und Groß an.

## Augustdorfer Dünenfeld

### DünenLeben. laufen.lehren.lernen

Das Projekt DünenLeben des Kreises Lippe ist als eines von 56 Projekten ausgewählt worden, um Naturerlebnisangebote in den NATURA 2000-Gebieten des Landes Nordrhein-Westfalen zu fördern. Ziel ist eine naturschonende Erschließung von geschützten Gebieten für Besucher und die Vermittlung von Zielen und Maßnahmen des europäischen und regionalen Naturschutzes. Dazu sollen die regionalen Besonderheiten der Schutzgebiete herausgearbeitet und behutsam erlebbar gemacht werden. In diesem Zusammenhang entstand der Rundwanderweg D - Dünenpfad im Augustdorfer Dünenfeld. Der Dünenpfad hat eine Länge von etwa 4 km. Idealer Ausgangs- und Endpunkt ist der Parkplatz am Gäste- und Seminarhaus der Jugendsiedlung Heidehaus in Augustdorf. Auf dem Dünenpfad erfahren und erleben Besucher interessante Zusammenhänge zur Geschichte und zu den Besonderheiten dieser Landschaft.

**➤ Adresse:** Adlerwarte Berlebeck

Hangsteinstraße, Parkplatz Adlerwarte  
32760 Detmold, Fon +49 5231 47171, Fax +49 5231 47071  
[info@adlerwarte-berlebeck.de](mailto:info@adlerwarte-berlebeck.de)  
[www.detmold-adlerwarte.de](http://www.detmold-adlerwarte.de)

**➤ Adresse:** Parkplatz am Heidehaus Dachsweg 1, 32832 Augustdorf

Info: Lippe Tourismus & Marketing GmbH  
Grotenburg 52, 32760 Detmold, Fon: +49 5231 621020  
[hermann@kreis-lippe.de](mailto:hermann@kreis-lippe.de)  
[www.land-des-hermann.de](http://www.land-des-hermann.de)







## Natur-Erlebnisse

**Parkplatz Nordufer:**  
Am Staudamm 1, 32816  
Schieder-Schwalenberg

**Parkplatz Südufer:**  
Freizeitzentrum  
SchiederSee,  
Kronenbruch 3, 32816  
Schieder-Schwalenberg

ganzjährig geöffnet



## Natur-Erlebnisse



**ANGEBOTE**  
naturkundliche  
Führungen, Vorträge  
von Experten sowie  
Kinderaktionen

**INFOS ZU DEN  
VERANSTALTUNGS-  
PROGRAMMEN**  
[www.biologischestationlippe.de](http://www.biologischestationlippe.de)  
[www.bs-paderborn-senne.de](http://www.bs-paderborn-senne.de)

## Aussichtsplattformen am SchiederSee

weit blicken und viel erfahren

Im Rahmen des Projektes „Kompetenzzentrum Wandern WALK“ wurde - als eines von zahlreichen Teilprojekten in Lippe - auf der Südseite des SchiederSees ein 16m langer Steg über das Steilufer und auf der Nordseite ein Aussichtsturm mit Infotafeln errichtet. Hier kann man sich ausführlich über die hiesigen Fischarten flussauf- und abwärts informieren und den Blick über den SchiederSee schweifen lassen. Die naturnahe Gestaltung der SchiederSee-Umflut ist von der Aussichtsplattform am Nordufer gut zu erkennen. Der Verlauf der Emmer wurde vom SchiederSee getrennt, der Fluss hat im Bereich des Sees seinen ursprünglichen Verlauf zurückgehalten. Ungewöhnliche Sitz- und Spielmöbel können in der Nähe des Aussichtsturmes erkundet werden. Studenten der Detmolder Hochschule für Architektur und Innenarchitekten der Hochschule OWL haben in einem Wettbewerb 7 maritime Skulpturen entwickelt.

## Biologische Station Lippe e.V. und Paderborn-Senne e.V.

Praxisnahe Wissensvermittlung für Kinder und Erwachsene

Die Biologische Station ist das Bindeglied zwischen ehrenamtlichem und amtlichem Naturschutz sowie der Land- und Forstwirtschaft. Es werden naturkundliche Führungen und Wanderungen, sowie Vorträge von Experten und Aktionen für Kinder angeboten. Natur erlebbar machen und die Vermittlung von Wissen und Technik stehen im Vordergrund der umfangreichen Veranstaltungen der Biologischen Station in Lippe. Die Biologische Station Paderborn-Senne betreut in naturschutzfachlicher Hinsicht u. a. das Naturschutzgebiet Senne. Es werden zahlreiche Projekte und Veranstaltungen zu den Themen aus Natur- und Artenschutz, Landschaftspflege und Umwelt angeboten.

Natur aktiv erleben

### Infos:



Info: Tourist-Information Schieder-Schwalenberg  
Marktstraße 5, 32816 Schieder-Schwalenberg  
Fon +49 5282 60194  
[tourismus@schieder-schwalenberg.de](mailto:tourismus@schieder-schwalenberg.de)  
<https://tourismus.schieder-schwalenberg.de>

### Adresse:



Biologische Station Lippe e.V.  
Domäne 2, 32816 Schieder-Schwalenberg  
Fon +49 5282 462  
Biologische Station Kreis Paderborn-Senne e.V.  
Birkenallee 2, 33129 Delbrück-Ostenland  
Fon +49 5250 70841-0







## Natur-Erlebnisse

### INFOS

Größe: 110 ha;  
über Jahrhunderte  
diente der Laubwald der  
Hudewirtschaft und  
der Laubheugewinnung.

### TIPP

Gasthof  
„Zum Donoperteich“  
[www.zumdonoperteich.de](http://www.zumdonoperteich.de)

Hotel-Restaurant  
„Forstfrieden“  
[www.forstfrieden.de](http://www.forstfrieden.de)



## Donoper Teich bei Hiddesen

### Wandergebiet unterhalb des Hermannsdenkmals

Der idyllisch gelegene Donoper Teich wurde im Dreißigjährigen Krieg (1618 – 1648) auf Geheiß des Grafen Simon VII. angestaut und nach dem Kammerherrn „von Donop“ benannt. Er diente der Fischzucht (Forellen) und als Tränke für die hier freilaufenden „Senner Pferde“. Besonders empfehlenswert sind die Wanderwege am Hasselbach in Richtung Hiddesen zum Kriebsteich und Hiddeser Bent, dem letzten noch bestehenden Hochmoor im Teutoburger Wald oder in Richtung Pivitsheide VH zum Hasselbachteich. Der Naturpark Teutoburger Wald/Eggegebirge hat hier eine KlimaErlebnisRoute mit 9,5 km eingerichtet, in der Sie vieles über Moore, deren Entstehung und Beeinflussung durch das Klima erfahren können. Der Teich und das umliegende Gebiet wurden im Jahr 1950 unter Schutz gestellt und zählen zu den beliebtesten Ausflugszielen in Lippe.

➤ **Adresse:** Donoper Teich, Parkplatz: Donoper Teich, Stoddartstraße  
Infos: Naturpark Teutoburger Wald / Eggegebirge  
Grotenburg 52, 32760 Detmold  
Fon: +49 5231 627961, Fax: +49 5231 627942  
[info@naturpark-teutoburgerwald.de](mailto:info@naturpark-teutoburgerwald.de)  
[www.naturpark-teutoburgerwald.de](http://www.naturpark-teutoburgerwald.de)



## Natur-Erlebnisse



### BESICHTIGUNG

Die Externsteine und das Naturschutzgebiet können ganzjährig besucht werden.

#### Besteigung der Felsen:

1. April bis 31. Oktober,  
10:00 bis 18:00 Uhr (wetter-  
abhängig); Führungen unter  
[www.externsteine-info.de](http://www.externsteine-info.de)

#### ÖFFNUNGSZEITEN INFOZENTRUM

1. April bis 31. Oktober:  
10:00 bis 18:00 Uhr;  
Winteröffnungszeiten und  
weitere Informationen unter  
[www.externsteine-info.de](http://www.externsteine-info.de)

### TIPP

Gastronomie:  
Felsenwirt Externsteine  
[www.felsenwirt.de](http://www.felsenwirt.de)



## Externsteine bei Holzhausen

### Über 70 Millionen Jahre steinerne Geschichte

Die Externsteine sind ein einzigartiges Kulturdenkmal, das die Menschen seit jeher fasziniert. Zahlreiche Spuren zeugen von der wechselvollen Geschichte, z.B. die Grottenlage, das Felsengrab und das Kreuzabnahmerelief. Die Aussichtsplattform bietet einen imposanten Blick über das gleichnamige Naturschutzgebiet, das älteste in Lippe. Rund um die Externsteine gibt es ein umfangreiches Wegenetz an Wanderwegen, darunter die als Qualitätswanderweg zertifizierte „Blaubeerroute“ mit einer Länge von 6,4 km. Im Infozentrum lädt eine kostenfreie Ausstellung auf ca. 200 qm ein zur lebendigen Reise durch die Geschichte des Denkmals. Auf vielen Kilometern Wanderwegen können Natur und Kultur erlebt werden. Offene Führungen mit Besichtigung der Grottenanlage, Spezialangebote rund um das Thema Externsteine sowie Programme für Schulklassen runden das Angebot ab.

➤ **Adresse:** Externsteiner Straße 35  
32805 Horn-Bad Meinberg  
Infos: Infozentrum Externsteine  
Fon +49 5234 2029796  
[www.externsteine-info.de](http://www.externsteine-info.de) [www.landesverband-lippe.de](http://www.landesverband-lippe.de)  
[denkmale@landesverband-lippe.de](mailto:denkmale@landesverband-lippe.de)





## Natur-Erlebnisse

## Natur-Erlebnisse



### FAHRTEN

zu saisonalen Anlässen  
mit Gastronomieangebot  
und Sonderfahrten nach  
Absprache

### TIPP

Im historischen MITROPA-  
Speisewagen erhalten  
Sie kleine Speisen und  
Getränke zu familien-  
freundlichen Preisen.



### INFOS

Größe: 205 ha.  
Lage: beidseitig der  
Kreisgrenze Lippe –  
Gütersloh;  
121 ha in Schloß  
Holte-Stukenbrock,  
84 ha in Augustdorf

Biologische Station Kreis  
Paderborn - Senne  
Birkenallee 2, 33129  
Delbrück-Ostenland  
Fon +49 5250 708410  
[www.bs-paderborn-senne.de](http://www.bs-paderborn-senne.de)

## Elektrische Museumsbahn im nordlippischen Bergland

**Bitte einsteigen und Türen schließen!**

Der Verein Landeseisenbahn Lippe e. V. bietet auf der 11 km langen Strecke zwischen Bösingfeld und Barntrop elektrischen Museumseisenbahnbetrieb an. Die Züge werden dabei von der historischen E-Lok 22 (Baujahr 1927) der Extertalbahn A.G. durch das nordlippische Bergland gezogen.

Das umfangreiche Programm bietet reichlich Abwechslung; so werden saisonal von der Krustenbratenfahrt über Tasting-Fahrten, den BBQ- und Haxenexpress bis hin zu den traditionellen Grünkohlfahrten im Herbst gastronomische Fahrten angeboten. Hier genießt man während der Bahnfahrt und dem Blick auf die Landschaft sein leckeres Essen. Für die kleinen Fahrgäste sind die Oster- und Nikolausfahrten ein besonderes Highlight.

Dann steigt während der gemächlichen Reise durch das Extertal Nikolaus oder Osterhase in den Museumszug ein!

## Furlbachtal bei Augustdorf

**Naturschutzgebiet mit Urwald-Charakter**

Bei diesem Naturschutzgebiet handelt es sich um ein nahezu reines Waldgebiet. Auf den Binnendünen bestimmen Kiefern das Waldbild. Naturnahe Waldgesellschaften aus Birken, Erlen, Eichen und Buchen befinden sich auf der Sohle und an den Hängen des Furlbachtals. Die gesamte Fläche bietet mit Dünen, Bachtal und Trockentälern eine beeindruckende Naturkulisse mit urwaldartigem Charakter. In dieser Landschaft haben Schwarzspecht, Eisvogel, Wasserramsel und Gebirgsstelze ihren Lebensraum. Seltene Pflanzenarten finden hier Standorte, an die sie speziell angepasst sind, wie das Wollgras und der Sonnentau in den Mooren und der Riesenschachtelhalm an Quellaustritten. Vor Ort gibt es einen Rundwanderweg mit Lehrpfad.

Natur aktiv erleben

### ➤ Adresse:

Landeseisenbahn Lippe e. V.  
Am Bahnhof 1, 32699 Extertal-Bösingfeld



[info@landeseisenbahn-lippe.de](mailto:info@landeseisenbahn-lippe.de)  
[www.landeseisenbahn-lippe.de](http://www.landeseisenbahn-lippe.de)

### ➤ Adresse:

Furlbachtal  
Parkplatz „Schlingsbruch“ an der Haustenbecker Straße  
in Augustdorf (Höhe Birkenweg)  
sowie Parkmöglichkeiten am Mittweg in  
Schloß Holte-Stukenbrock





## Natur-Erlebnisse

### ÖFFNUNGSZEITEN DES DENKMALS

1. April bis 31. Oktober  
täglich 10.00 - 18.00 Uhr,  
Winteröffnungszeiten:  
[www.hermannsdenkmal.de](http://www.hermannsdenkmal.de)

### Tourist-Info am Hermannsdenkmal

1. April bis 31. Oktober  
täglich 10.00 - 18.00 Uhr,  
Winteröffnungszeiten:  
[www.hermannsdenkmal.de](http://www.hermannsdenkmal.de)

### TIPP

Restaurant mit Terrasse,  
Kinderspielplatz,  
Kletterpark und  
Hermanneum



## Natur-Erlebnisse



### ANGEBOTE

an Tagen der  
„Offenen Tür“:  
Besichtigung der  
Holländerwindmühle  
mit Vorführung des  
historischen Mahlvor-  
gangs, Backen im  
Backhaus; wechselndes  
Beiprogramm

### TIPP

gemütliches Beisamm-  
sein bei Kaffee, Kuchen  
und Getränken



## Das Hermannsdenkmal

### Ein Muss bei Ihrem Besuch im Land des Hermann

Es soll für Völkerverständigung und Internationalität stehen, für ein Europa der Menschen, für ein Denkmal, an dem sich Familien, Kinder und Jugendliche aus allen Staaten in gemeinsamen Projekten begegnen. Der Plan, dem Cheruskerfürsten Arminius an dieser Stelle auf dem Berg Grotenburg ein weithin sichtbares Denkmal zu setzen, geht zurück auf Ernst von Bandel. Er vollendete das Denkmal 1875. Verschiedene Wege rund um das Denkmal laden zum Wandern und Geschichte erkunden ein. In der Tourist Information im Wanderkompetenzzentrum WALK wird Wandern im wahrsten Sinne großgeschrieben: Hier können sich Besucher umfassend informieren, sich von sachkundigen Mitarbeitern über Wanderwege, Gästeführungen und touristische Angebote der Region beraten lassen. Natürlich gibt es auch das passende Souvenir aus der Region. Neu ab 2024 ist das Hermanneum: In der digitalen Ausstellung tauchen die Besucher in die Geschichte des Hermanns ein.

➤ **Adresse:** Grotenburg 50, 32760 Detmold, OT Hiddesen  
Infos: Tourist Information im WALK,  
Fon +49 5231 621165  
[www.hermannsdenkmal.de](http://www.hermannsdenkmal.de)  
[denkmale@landesverband-lippe.de](mailto:denkmale@landesverband-lippe.de)  
[www.landesverband-lippe.de](http://www.landesverband-lippe.de)



## Holländerwindmühle in Kalletal-Bentorf

### Mühle von 1889 in schöner Hügellandschaft

Am Ortsrand Bentorfs grüßt die einzige in Lippe noch betriebsfähige Windmühle weit in die Kalletaler Hügellandschaft. Im Jahre 1889 errichtete der Müller Ohsiek an dieser besonders geeigneten Stelle seine Mühle. Der aus Bruchsteinen gemauerte Rumpf erhielt eine Höhe von 14 m. Im Inneren tragen die quer durch die Mühle reichenden Balken alle für den Mahlgang wichtigen Funktionsteile wie Wellen, Kammräder, Spindeln, Mahlsteine, Heber u.s.w.. Sie sind, bis auf die Steine, ebenfalls aus Holz angefertigt.

Nach Durchführung umfangreicher Instandsetzungsmaßnahmen vermittelt die letzte gewerblich betriebene Windmühle dem Besucher ein anschauliches Bild des alten Müllerhandwerks.

➤ **Adresse:** Holländerwindmühle in Kalletal-Bentorf  
Windmühlenstraße 9, 32689 Kalletal, OT Bentorf  
Infos: Monika Brink  
[brink-kalletal@t-online.de](mailto:brink-kalletal@t-online.de)  
[www.museumsverein-kalletal.de](http://www.museumsverein-kalletal.de)







## Natur-Erlebnisse

### INFOS

Viele Sagen, Märchen und Mythen ranken sich um den Lügder Köterberg. Und so ist Lügde auch ein Mitglied der „Deutschen Märchenstraße“.



## Natur-Erlebnisse



### TIPP

Erkunden Sie die Lippische Alleenstraße



## Köterberg bei Lügde

### Mit einer Höhe von 496 Metern höchster Berg in Lippe

Der Köterberg ist mit seinen 496 Metern Höhe der höchste Berg im Lipper Bergland. Er bildet die südliche Grenze Lügdes und grenzt an den Landkreis Höxter und an das Bundesland Niedersachsen.

Der Gipfelbereich des Köterbergs ist unbewaldet und somit bietet sich dem Besucher ein faszinierender Rundum-Blick. 62 Ortschaften der Länder Nordrhein-Westfalen, Niedersachsen und Hessen liegen in Sichtweite des Gipfels. Die fantastische Fernsicht reicht vom Hermannsdenkmal in Detmold und der Porta Westfalica bis hin zum Herkules bei Kassel und dem Brocken im Harz. Auf dem Gipfel des Berges befindet sich das Köterberghaus und ein Fernmeldeturm. Als Fotospot bietet sich das Landschaftskino auf der Kuppe an. Hier können die Besucher auch einen faszinierenden Film genießen: die Natur.

➤ **Adresse:** Köterberg  
Köterberg 17, 32676 Lügde-Köterberg  
Fon +49 5281 770870  
touristinfo@luegde.de  
www.luegde.de  
www.koeterberg.de



## Die Lippische Alleenstraße

### Lebendige Geschichte erfahren

Auf der Lippischen Alleenstraße entdecken Sie das Land des Hermann neu. Hier verbinden sich naturlandschaftliche Werte und kulturhistorische Besonderheiten auf interessanten Wegen, hier können Sie einen liebenswerten Landstrich aus neuen Blickwinkeln kennenlernen – eben „lebendige Geschichte erfahren“. Die Strecke eignet sich insbesondere auch für Radtouren und Radwanderungen. Auf der 140 Kilometer langen Alleenstraße kann man sich wie auf einem von Bäumen beschatteten Wandelgang (deshalb: „allée“) in einem architektonisch angelegten Garten fühlen. Naturliebhaber sehen sich von vielfältigen Baumarten und dem landschaftlichen Erscheinungsbild der lippischen Alleen angesprochen und genießen schöne Ausblicke übers Land.

Natur aktiv erleben

➤ **Infos:** Lippe Tourismus & Marketing GmbH  
Grotenburg 52, 32760 Detmold  
Fon +49 5231 621120  
hermann@kreis-lippe.de  
www.land-des-hermann.de





## Natur-Erlebnisse

### INFOS

Größe des Naturschutzgebietes: 230 ha; unter Schutz stehen u. a. das Stillgewässer, die Reet- und Schilfzonen, Feucht- und Sumpfwiesen sowie Eichen-Hainbuchenwälder und Hudewaldreste.

### GASTRONOMIE

Aparthotel und Ausflugslokal  
Entenkrug am Norderteich  
Entenkrugweg 27  
32805 Horn-Bad Meinberg



## Norderteich bei Horn-Bad Meinberg

### in Lippes bezaubernden

#### Naturschutzgebiet Norderteich mit Naptetal

Der Norderteich ist ein künstlich durch Stauung angelegter See bei Billerbeck, einem Ortsteil der Stadt Horn-Bad Meinberg. Er hat eine Fläche von ca. 12,5 ha und liegt im Naturschutzgebiet „Norderteich mit Naptetal“, einem der schönsten Naturschutzgebiete in Lippe. Das Natur- und Vogelschutzgebiet Norderteich (auch „Lippisches Meer“ genannt) ist ein beliebtes Ziel von Wanderern und Spaziergängern. Der See ist über einen Rundwanderweg zu Fuß in einer Zeit von 1,5 bis 2 Stunden zu umrunden, kann jedoch auch per Fahrrad umfahren werden. An besonders reizvollen Punkten stehen für die Rast oder den Ausblick auf Landschaft und See Sitzbänke zur Verfügung.

➤ **Adresse:** Norderteich, Parkplatz Norderteichweg  
32805 Horn-Bad Meinberg  
Infos: Landesverband Lippe, Forstabteilung  
Pyrmonter Str. 10, 32805 Horn-Bad Meinberg  
Fon: +49 5234 206820 während der Dienstzeit  
[www.landesverband-lippe.de](http://www.landesverband-lippe.de)



## Natur-Erlebnisse



### INFOS

Das attraktive Gelände im und um das Augustdorfer Dünenfeld ist ein Paradies für Naturkenner und -liebhaber und zugleich ein sensibler Naturraum, in dem sich Besucher den pfleglichen Umgang mit der schützenswerten Landschaft anschaulich vor Augen führen können, z. B. auf dem GPS-Erlebnispfad oder dem Lehrpfad „Augustdorfer Dünenfeld“



## Die Senne bei Augustdorf

#### einmaliger Geheimtipp für Naturbegeisterte

Die Senne umfasst 350 qkm und liegt am Rande des Teutoburger Waldes zwischen Bielefeld, Paderborn und Detmold. Entstanden aus mächtigen Sandern der Saale-Eiszeit vor ca. 200.000 Jahren ist die Senne heute ein einmaliger Naturraum mit Heiden und Magerrasen, Mooren und klaren Bächen, Wiesen und Wald. Beispielhaft für die Senne zeichnet sich das Augustdorfer Dünenfeld, eines der ältesten Binnendünenfelder Nordwestdeutschlands, aus. Hier und in der nahe gelegenen Wistinghausener Senne wird der Wald mit Rindern und Exmoor-Ponys beweidet, um wieder lichte und artenreiche Wälder zu entwickeln – ein Geheimtipp für Naturfreunde. Altes Heidegebiet, mit Heidschnucken bewirtschaftet, und Wiesen, auf denen wieder Senner Pferde grasen, vervollständigen das Bild einer idyllischen, wie verklärt scheinenden Landschaft mitten im Getriebe moderner Zeiten. So ist die Senne lohnendes Ausflugsziel und idealer Ausgangspunkt für Radwandertouren und Wanderungen, z. B. in und um Augustdorf.

➤ **Adresse:** Gemeinschaft für Naturschutz Senne  
und Ostwestfalen Lippe e. V.  
Umweltbildungszentrum, Haustenbecker Straße 61  
32832 Augustdorf, Fon: +49 5237 899975  
[info@gns-senne.de](mailto:info@gns-senne.de)  
[www.gns-senne.de](http://www.gns-senne.de)





## Natur-Erlebnisse

### TREFFPUNKT

Innovationszentrum  
Dörentrup (IZD)  
Energiepark 2  
(gegenüber des  
Schloßparks  
Wendlinghausen)  
32694 Dörentrup

### BUCHUNG:

[www.naturerlebnis-lippe.de](http://www.naturerlebnis-lippe.de)



## Innovationszentrum Dörentrup

### NaturErlebnisführungen für die ganze Familie

Wir möchten Naturwissen und Naturerfahrungen vermitteln. Das Naturerlebnis steht dabei im Vordergrund. Der Mensch fühlt sich der Natur nur dann verbunden, wenn er mit ihr vertraut ist. Nur wer sie wertschätzt, wird sie auch schützen. Unsere NaturErlebnisführer sind Profis in ihrem Themenbereich. Erleben Sie z.B. den BienenErlebnispfad Schwelentrup mit einem Imker, machen Sie eine Alpaka- oder Eselwanderung, übernachten Sie in der Wildbeobachtungsstation, lernen Sie das Naturschutzgebiet Begatal kennen und lieben u.v.m.



## NaturErlebnisführungen für die ganze Familie.

[www.naturerlebnis-lippe.de](http://www.naturerlebnis-lippe.de)



Dieses Projekt wird durch die Europäische Union und das Land Nordrhein-Westfalen gefördert.

Ministerium für Umwelt, Landwirtschaft,  
Natur- und Verbraucherschutz  
des Landes Nordrhein-Westfalen



EFRE NRW  
Investitionen in Wachstum  
und Beschäftigung



EUROPÄISCHE UNION  
Investition in unsere Zukunft  
Europäischer Fonds  
für regionale Entwicklung

### ➤ Adresse:

Lippe Tourismus & Marketing GmbH  
Innovationszentrum Dörentrup  
Energiepark 2, 32694 Dörentrup-Wendlinghausen  
Fon +49 5231 621046, [j.wisomiersky@kreis-lippe.de](mailto:j.wisomiersky@kreis-lippe.de)  
[www.naturerlebnis-lippe.de](http://www.naturerlebnis-lippe.de), Facebook: Natourenegie-lippe







## Natur-Erlebnisse

### INFOS

Der Silberbach ist etwa 11 km lang. Er entspringt zwischen den Dörfern Kempen und Feldrom, die zu Horn-Bad Meinberg gehören, und mündet in den Heubach, der in Steinheim in die Emmer fließt.

### TIPP

Velmerstotroute  
Zertifiziert vom  
deutschen Wanderverband  
(Wanderbares Deutschland)

### GASTRONOMIE:

Waldhotel Silbermühle  
[www.silbermuehle.de](http://www.silbermuehle.de)



## Silberbachtal bei Horn-Bad Meinberg

**abwechslungsreiches Wandergebiet**

In einem tiefen Kerbtal unter alten Bäumen plätschert der Bach dahin, umfließt dunkles Geröll und mächtige Sandsteinblöcke. Wenn die Sonne den Grund des Tales berührt, glänzt das Wasser des Bachs wie flüssiges Silber. In den Jahren 1710 und 1711 wurde im Silberbachtal tatsächlich nach Silber gesucht, die Ausbeute war aber enttäuschend gering. Der wahre Reichtum des Bachtals lag nicht in den Edelmetallen, sondern in der Kraft des Wassers. Die am Silberbach reichlich zur Verfügung stehende Wasserkraft in Verbindung mit dem begehrten Werkstoff Osningsandstein war im 17. Jahrhundert Grundlage für die Entstehung eines industriellen Zentrums. Neben drei Mahlmühlen existierten bis zu vier Schleifmühlen und zwei Walkmühlen am Oberlauf des Silberbaches.

## Natur-Erlebnisse



### INFOS

Der Name Velmerstot entstand aus der Bezeichnung des nahen Orts Veldrom. Feldrom heißt Felder zu Drohme, und der Begriff Stot steht für Steilhang. Umstritten ist, ob es „die“ oder „der“ Velmerstot heißt – beides hat sich eingebürgert.

### TIPP

Velmerstotroute  
Zertifiziert vom  
deutschen Wanderverband  
(Wanderbares Deutschland)



## Velmerstot bei Horn-Bad Meinberg

**schönste Aussichten auf dem KlimaErlebnisWeg**

Mit ihrem Zwillingsgipfel gehört die Velmerstot zu den markantesten Erhebungen des Naturparks Teutoburger Wald / Eggegebirge. Die Lippische Velmerstot (441 m) und der Preußische Velmerstot (468 m) sind nur durch einen flachen Sattel getrennt. Über diesen Sattel verlief einst die lippisch-preußische Grenze. Zerklüftete Felsen starren bizarr über den Heidekopf empor. Die Sicht reicht bei klarem Wetter vom Hermannsdenkmal bis zum lippischen Bergland und sogar bis ins hessische Bergland. Junge Fichten und Krüppelkiefern wachsen auf der Velmerstot. Das Forstamt Hochstift errichtete 2003 den Eggeturm. Die Holzkonstruktion des Aussichtsturms ist 17 m hoch, die Aussichtsplattform befindet sich auf ca. 485 m Höhe.

### ➤ Adresse:

Silberbachtal, Parkplatz Silberbachtal  
32805 Horn-Bad Meinberg, OT Leopoldstal  
Info: Naturpark Teutoburger Wald / Eggegebirge  
Grotenburg 52, 32760 Detmold, Fon: +49 5231 627961  
[info@naturpark-teutoburgerwald.de](mailto:info@naturpark-teutoburgerwald.de)  
[www.naturpark-teutoburgerwald.de](http://www.naturpark-teutoburgerwald.de)



### ➤ Adresse:

Velmerstot, Parkplatz an der Altenbekener Straße  
32805 Horn-Bad Meinberg, OT Veldrom  
Infos: Naturpark Teutoburger Wald / Eggegebirge  
Grotenburg 52, 32760 Detmold, Fon: +49 5231 627961  
[info@naturpark-teutoburgerwald.de](mailto:info@naturpark-teutoburgerwald.de)  
[www.naturpark-teutoburgerwald.de](http://www.naturpark-teutoburgerwald.de)





## Natur-Erlebnisse

### ÖFFNUNGSZEITEN

März bis November,  
täglich 9.00 bis 18.00 Uhr

### TÄGLICHE ANGEBOTE

um 12.00 und 16.00 Uhr:  
Küken-Kennenlernen

um 15.30 Uhr: Teilnahme  
beim Füttern mit dem Tier-  
pfleger möglich

Führungen nach Anmeldung:  
Schulklassen, Kindergärten,  
Kindergeburtstage und  
allgemeine Führungen

### TIPP

Gastonomie, Café-  
Terrassen: Omas Land-  
kuchen, selbstgemachte  
Waffeln, leckere Suppen,  
Eintöpfe



## Natur-Erlebnisse



### BESONDERHEIT

#### Kunst am Patensteig

Eine Besonderheit am  
Patensteig sind die bunten  
Wegweiser, gestaltet  
von kleinen und großen  
Künstlerinnen und  
Künstlern. Der Fantasie  
sind bis auf die vorgege-  
bene Größe der Schilder  
keine Grenzen gesetzt.  
Rohlinge zum Bemalen  
gibt's bei Stefan Stork,  
0151 26994252,  
oder Hans Böhm,  
0176 67270396.



## Vogelpark Heiligenkirchen

### gepflegter Familienpark zum Ausruhen, Erholen und Genießen

Der Vogelpark Heiligenkirchen bietet eine gepflegte Parkanlage und über 1.200 Vögel und Säugetiere in 200 Arten aus aller Welt in großen Volieren und Freigehegen. Vom größten Vogel, dem Helmkasuar, bis zum kleinsten Huhn der Welt mit Küken in der Größe einer Hummel ist alles vertreten. Zu sehen sind u. a. Pelikane, Störche, Kraniche, Pfauen und seltene Hornvögel, aber auch Affen, Präriehunde und Kängurus. Die größte Attraktion ist eine Streichelwiese für Papageien; dort sind Sie per Du mit Amazone, Ara und Kakadu. Hautnahe Tiererlebnisse bietet die Sittich- und Kleinpapageienvoliere. Die Vögel fressen Ihnen dort aus der Hand. Die Schönheiten der afrikanischen Fauna können Sie in dem begehbaren Afrikagehege hautnah sehen und erleben. In der Aufzuchtstation lassen sich Hühnerküken beim Schlupf beobachten. Der Abenteuerspielplatz mit Bänken lädt zum Picknick ein, denn Sie dürfen gerne Ihre Verpflegung mitbringen.

#### ➤ Adresse: Vogelpark Heiligenkirchen



Ostertalstraße 1, 32760 Detmold  
Fon +49 5231 47439, Fax +49 5231 46022

info@vogelpark-heiligenkirchen.de  
www.vogelpark-heiligenkirchen.de

## Wasserfälle in Extertal

### Natur und Geschichte „hautnah“:

### Der Patensteig - Erlebnistouren für klein und groß

Einmalig in der Region sind die Extertaler Wasserfälle, von denen es vier größere und eine ganze Anzahl kleinerer gibt. „Niagarafälle“ sind sie nicht, aber bei guter Wasserführung durchaus sehenswerte Naturschauspiele. Die Wasserfälle in der Rickbachschlucht, im Hilkersiek, am Fahrenbach und in der „Hölle“ sind zwischen vier und fünf Meter hoch. Drei von ihnen liegen direkt am Patensteig. Der größte und schönste ist der Rickbachfall. Leider geht die Wasserführung der Bäche infolge des Klimawandels immer weiter zurück. Wer sie richtig „in Aktion“ sehen möchte, sollte sie im Winterhalbjahr oder nach Regenperioden aufsuchen.

#### ➤ Adresse: Wanderparkplatz am Patensteig



„Im Siek“ bei Extertal-Fütig  
Infos: Extertal Marketing e.V.  
Mittelstraße 10-12, 32699 Extertal-Bösingfeld  
marketing-external@t-online.de  
www.marketing-external.de







Natur-Erlebnisse



Lippe im Naturpark  
Teutoburger Wald /  
Eggegebirge –  
ein erholsames  
und natürlich  
gesundes Erlebnis!

Mehr Informationen  
im Internet:  
[www.naturpark-teutoburgerwald.de](http://www.naturpark-teutoburgerwald.de)



Naturpark  
Teutoburger Wald  
Eggegebirge

# NATUR *erleben*

Mit der Familie über Stock und Stein  
durch die KinderErlebniswelt Natur!



Naturpark  
Teutoburger Wald  
Eggegebirge

[www.naturpark-teutoburgerwald.de](http://www.naturpark-teutoburgerwald.de)

Das Projekt „Kindererlebniswelt Natur“ wurde gefördert durch:



EUROPÄISCHE UNION  
Investition in unsere Zukunft  
Europäischer Fonds  
für regionale Entwicklung



EFRE.NRW  
Investitionen in Wachstum  
und Beschäftigung



## Natur-Erlebnis pur

### im Naturpark Teutoburger Wald | Eggegebirge

Natur in Hülle und Fülle, ausgedehnte Wälder, eindrucksvolle Landmarken in einer malerischen Mittelgebirgslandschaft mit einer großen Dichte an kulturgeschichtlichen Highlights – das ist der Naturpark Teutoburger Wald / Eggegebirge. Und Lippe als das Land des Hermann ist eine seiner Perlen.

In dem zweitgrößten Naturpark Nordrhein-Westfalens mit seinen 2.751 km<sup>2</sup> lässt sich viel entdecken: das berühmte Hermannsdenkmal, die einzigartigen Externsteine, der eindrucksvolle Desenberg oder die Schlucht der „Alten Eisenbahn“ und viele weitere Naturschönheiten. Alte Burgen, Klöster und durch Fachwerk geprägte historische Stadt- und Ortskerne reizen zu einer Zeitreise in die Vergangenheit, die in den vielen Museen vertieft werden kann. Wegen der vielen Kurorte mit ihren natürlichen Heilmitteln wird die Region auch als „Heilgarten Deutschlands“ betrachtet.

Über zwanzig Wanderungen, drei Radtouren und fünf GPS-Pfade können in der fortlaufend erweiterten Broschüre „31 Familienabenteuer“ spielerisch und interaktiv hinsichtlich regionalen natur- und kulturhistorischen Begebenheiten erlebt werden. Wie der Name schon verrät, sind die Wanderungen besonders für Wanderungen mit Kindern ausgelegt, wobei wichtige Information, wie beispielsweise die Eignung für Kinderwagen angegeben werden.

Natur aktiv erleben





Mehr Informationen  
zu den  
Qualitätswanderwegen  
im Internet unter:  
**www.land-des-hermann.de/natur-aktiv/wandern/qualitaetswanderwege/**



Im Kompetenzzentrum Wandern WALK koordinieren wir Projekte zur Verbesserung von Wanderinfrastruktur und -dienstleistungen. Wir informieren über Angebote rund um „Aktiv sein“, Natur, Gesundheit sowie Kultur und sind Treffpunkt für alle, die sich regional, national und international zu Wandertemen austauschen möchten. Ein Team aus Tourismus, Service, Naturpark und Marketing freut sich auf Sie!

## Qualitätsregion Wanderbares Deutschland Lippe – Land des Hermann

### ein Highlight für Lippe und seine Besucher!

Mit großer Freude dürfen wir Sie in der „Qualitätsregion Wanderbares Deutschland“ begrüßen. In einem über drei Jahre dauernden Prozess haben zahlreiche Menschen, Unternehmen, Vereine und Institutionen in Lippe daran mitgewirkt. Mit der offiziellen Zertifizierung zählt das Land des Hermann zu den insgesamt acht ausgezeichneten „Qualitätsregion Wanderbares Deutschland“.

Warum haben wir dieses Ziel überhaupt angestrebt? Unser Land des Hermann ist bei Tagestouristen wie auch bei Mehrtagesbesuchern sehr beliebt: Jährlich besuchen uns ca. 14 Mio. Menschen. Und eben diesen Menschen können wir jetzt noch mehr bieten, nämlich 16 qualifizierte Wanderwege und eine ganze Region, die von unabhängiger Stelle bestätigt bekommen hat, dass wir nun auf dem höchsten Qualitätslevel angekommen sind. Sie als Besucher profitieren am meisten davon, die wachsende Zahl der Wanderer explizit noch mehr: Die Auswahl an Wanderwegen bietet für jeden etwas, sei es für die wandernde Familie, für sportliche gemütliche Wanderer oder auch für Menschen mit Behinderung. Wählen Sie aus über 100 Wegen.

#### ➤ Infos:

Lippe Tourismus & Marketing GmbH  
Grotenburg 52  
32760 Detmold  
Fon: +49 5231 621020  
wandern@kreis-lippe.de  
www.land-des-hermann.de



## Kompetenzzentrum Wandern WALK

### Wandern | Austausch | Lernen | Kompetenz

Entdecken Sie die neue Wanderlust: bei uns, im Land des Hermann. Unweit des Hermannsdenkmals befindet sich das Kompetenzzentrum Wandern WALK. Hier erwarten Sie wechselnde Ausstellungen und Veranstaltungen rund um die Themen Natur, Region und Wandern. Das WALK am Hermannsdenkmal ist nicht nur der ideale Ausgangspunkt für wunderschöne Wanderungen und Radtouren durch Lippe sondern hier kreuzen sich auch die ersten Fernwege Europas: der E1 und der R1. Wer Europa erwandern möchte, sollte am Kompetenzzentrum Wandern WALK in Lippe beginnen.

Das Kompetenzzentrum Wandern WALK verbindet nicht nur Wege miteinander, sondern auch Wanderer, Wanderorganisationen, Einrichtungen und Institutionen. Als europaweites Kompetenzzentrum ist es Informationspunkt und Begegnungsstätte und dient der Weiterentwicklung von Wandertemen als Veranstaltungsort für Präsentationen, Workshops und Tagungen.

#### ➤ Adresse:

Kompetenzzentrum Wandern WALK  
Grotenburg 52  
32760 Detmold  
Fon: +49 5231 621020  
walk@kreis-lippe.de  
www.walk-eu.de





## Rad-Erlebnisse: Digitale Radtouren

Die 16 Städte und Gemeinden in Lippe erarbeiten digitale Radrouten. Über 60 geprüfte Radtouren werden schon angeboten.

Alle Routen sind im Teutonavigator zu finden.: [www.teutonavigator.de](http://www.teutonavigator.de)



► **Kontakt:** Lippe Tourismus & Marketing GmbH  
Grotenburg 52, 32760 Detmold  
Tel. 05231/62-1020, [hermann@kreis-lippe.de](mailto:hermann@kreis-lippe.de)  
[www.land-des-hermann.de](http://www.land-des-hermann.de)

## Rad-Erlebnisse: Der Europa-Fernradweg R1



### HIGHLIGHTS DER RADTOUR

- 1 Furlbachtal
- 2 Fürstliches Residenzschloss Detmold
- 3 Externsteine



**Gesamtlänge:** ca. 3.500 km  
**Niedrigster Punkt:** 104 m  
**Höchster Punkt:** 298 m

**medium:** 52,3 km, ca. 4:45 h, 321 Höhenmeter  
**PROFIL**  
Der Europaradweg R1 ist ca. 3.500 km lang und führt von West nach Ost durch Europa von Boulogne sur Mer nach St. Petersburg.  
Diese Etappe führt vom Jagdschloss Holte nach Horn.



**Etappe 02:**  
von Schloss  
Holte bis Horn

## Mit dem Rad quer durch das Land des Hermann auch digital

### Radfahren wird digital!

Radfahren in Lippe ist digital: Die Lippe Tourismus & Marketing GmbH entwickelt digitale Radrouten für Lippe. Dabei kooperiert die LTM GmbH mit den Sachverständigen des ADFC Lippe e.V., welche die Routenvorschläge prüfen und kompetent weiterentwickeln. Im Anschluss werden die Touren dann digital aufbereitet und veröffentlicht. **Wichtig:** diese Routen sind vor Ort nicht ausgeschildert sondern rein digital!

Planen Sie Ihre nächste Radtour im Land des Hermann per Handy und nutzen ihr Smartphone zur Navigation. Zusätzlich bekommen Sie Informationen zu schönen Ausblicken, Ausflugszielen, Einkehrmöglichkeiten und den dazugehörigen Öffnungszeiten. Viel Spaß beim Radeln! Mithilfe der QR-Codes, der bei jeder Tour abgebildet ist, gelangen Sie zum passenden interaktiven Eintrag im Teutonavigator und dort können Sie sich den Wegeverlauf laden.

Fachkundige Organisationen, wie der ADFC, berücksichtigen bei einer Prüfung nicht nur die Qualität der geplanten Tour, sondern auch den offiziellen Tourenverlauf.

Alle Lippischen Kommunen haben sich bereits auf den Weg gemacht und haben digitale Touren-Vorschläge in Abstimmung mit dem ADFC Kreis Lippe e.V. entwickelt. Bedingt durch die Klimaschutzbewegung, aber auch durch ein verändertes Mobilitätsverhalten während der Pandemie, befindet sich der Radverkehr im Aufschwung. „Diesen Schwung wollen wir mitnehmen und mehr Fahrradnutzung im Alltagsverkehr erreichen. Immer wichtiger wird hier eine sichere und komfortable Infrastruktur. Um den künftigen Anforderungen gerecht zu werden, müssen wir in neuen Standards und Maßstäben denken.“

Das Infrastrukturkonzept Radnetz OWL wurde aktuell mit dem 22. Deutschen Fahrradpreis ausgezeichnet. Diese Auszeichnung zeigt die Innovation, die hinter dem OWL-weiten Verbund zum Radnetz steckt.

## Auf dem Europa-Fernradweg R1 von Schloss-Holte nach Horn

### eine wunderbare Reise durch den Teutoburger Wald

#### WEGBESCHREIBUNG

Der Europaradweg R1 beginnt an der Kanal-küste in Boulogne sur Mer und endet weit im Osten in St. Petersburg. Eine wunderbare Reise durch 9 Länder Europas, die die Menschen miteinander verbindet. Der R1 bietet auf seiner Strecke durch die verschiedenen Bundesländer eine Vielzahl von Möglichkeiten, sich rechts und links des Weges aufzuhalten. Er führt auf seinem Weg durch Deutschland durch fast alle Landschaftsarten und -formen. Während seines Weges in Deutschland geht er meist durch das flachere Norddeutschland und erhebt sich nur im Harz über die eine oder andere Bergkuppe und überschreitet hinter Berlin die Grenze nach Polen. Der Westfälische Teil führt meist abseits des Verkehrs auf flachen Wegen, die sich erst vom Münsterland über den Teutoburger Wald ins Weserbergland etwas erheben, also von der niederländischen Grenze bei Vreden bis an die Weser nach Höxter. Auf dieser rd. 275 km langen Teilstrecke liegen prächtige Parklandschaften, herrliche Schlösser und Gutshäuser, ebenso die Reiterstadt Warendorf, das Hermannsdenkmal, die Externsteine und

die Weser. Reizvoll wird die Radtour auch durch die zahlreichen historischen Städte und Orte entlang des Weges. Im Teutoburger Wald beginnt er am Schloss Holte und führt vorbei an der Kulturlandschaft der Senne in die historische Altstadt von Detmold mit dem Fürstlichen Residenzschloss und dem Landesmuseum sowie dem LWL-Freilichtmuseum. Im weiteren Verlauf erreicht man die Externsteine und die historische Altstadt von Horn mit dem Burgmuseum. Unweit der Externsteine kreuzt der R1 den Europäischen Fernwanderweg E1. Nahe des Kreuzungspunktes befindet sich ein imposantes Wanderwegekreuz, Erholungsort für Wanderer und Besucher.

#### STARTPUNKT DER TOUR

Jagdschloss Holte

#### ZIELPUNKT DER TOUR

historischer Stadtkern Horn

#### PARKEN

Bahnhof Schloss Holte

#### WEITERE INFOS/LINKS

[www.land-des-hermann.de](http://www.land-des-hermann.de)  
[www.teutonavigator.de](http://www.teutonavigator.de)  
[www.euroroute-r1.de](http://www.euroroute-r1.de)  
[www.walk-eu.de](http://www.walk-eu.de)

QUELLE DER KARTE: Teuto\_Navigator.de



Länge: 146,5 km

Niedrigster Punkt: 70 m  
Höchstster Punkt: 302 m

#### PROFIL

Entdecken Sie die 7 historischen Stadtkerne sowie die vielen Burgen und Schlösser im Land des Hermann. Die Fürstenroute ermöglicht, kleine Abstecher zu machen oder die Route weiträumig zu erweitern.



### Rad-Erlebnisse: Die Fürstenroute



#### HIGHLIGHTS DER RADTOUR

- 1 Schloss & Gut Wendlinghausen
- 2 Burg Blomberg
- 3 Historische Stadtkerne Schwalenberg und Lügde

### Rad-Erlebnisse: Die Römer-Lippe-Route



#### HIGHLIGHTS DER RADTOUR

- 1 Domstadt Paderborn mit Lippe-Quellen
- 2 Römermuseum Haltern
- 3 LVR-Archäologischer Park Xanten



Länge der Hauptroute: 295 km

Niedrigster Punkt: 17 m  
Höchstster Punkt: 365 m

#### PROFIL

Erleben Sie „Geschichte im Fluss“ und radeln Sie auf den Spuren der Römer von Detmold nach Xanten.



## Auf der Fürstenroute Lippe zu den historischen Stadtkernen

146,5 km lange Rundtour durch Land des Hermann

#### WEGBESCHREIBUNG

Die Fürstenroute Lippe bietet eine atemberaubende Landschaft, ursprüngliche Natur und historische Städte auf einer Länge von rund 146,5 km. Sie verbindet 7 historische Stadtkerne und 9 weitere Kommunen über Erweiterungswege. Von Detmold aus führt die Radtour vorbei an kleinen Seenlandschaften mit Kiefernwaldchen in die Zuckerstadt Lage. Über das Schloss Iggenhausen gelangen Sie nach Bad Salzungen. Dort empfehlen wir Ihnen eine Pause im historischen Stadtkern und den Besuch des Erlebnis-Gradienwerkes. Gestärkt geht es dann nach Lemgo mit dem Hexenbürgermeisterhaus und Junkerhaus. Im Schloss Brake befindet sich das Weserrenaissance-Museum. Über Vosseheide gelangen Sie zum Schloss Wendlinghausen, das als Wasserschloss auf Eichenpfählen erbaut wurde. Auf dem weiteren Weg erwartet Sie die Burg Blomberg mit einer herrlichen Aussicht über Lippe. Von hier aus führt Sie die Route nach Schieder zum Schloss und dem Barockgarten. Über die Altstadt Schwalenberg folgen Sie der Strecke in Richtung Lügde, der östlichsten Stadt im Land des Hermann.

Von hier aus geht es zurück zum SchiederSee, an dem Sie in den Sommermonaten eine erholsame Pause einlegen und mit dem Schiff eine kleine Rundfahrt unternehmen können.

Ein Besuch bei den Externsteinen liegt auf der Route in Richtung Berlebeck. Durch die Parklandschaft Friedrichstal erreichen Sie die Altstadt von Detmold. Hier lohnt sich ein Spaziergang durch die Innenstadt mit einer Besichtigung des Fürstlichen Residenzschlosses Detmold und des Lippischen Landesmuseums.

#### STARTPUNKT DER TOUR

Bahnhof Detmold

#### ZIELPUNKT DER TOUR

Bahnhof Detmold

#### PARKEN

Parkplatz Kronenplatz in Detmold

#### WEITERE INFOS/LINKS

[www.land-des-hermann.de](http://www.land-des-hermann.de)  
[www.teutonavigator.de](http://www.teutonavigator.de)

QUELLE DER KARTE: Teuto\_Navigator.de

## Auf der Römer-Lippe-Route „Geschichte im Fluss“ erleben

295 km Radwanderung von Detmold nach Xanten

#### WEGBESCHREIBUNG

Die Römer-Lippe-Route führt vom Hermannsdenkmal in Detmold vorbei an den Externsteinen in Horn-Bad Meinberg nach Bad Lippspringe zu den Quellen der Lippe. Von hier aus begleiten Sie die Lippe bis nach Xanten. Unterwegs entdecken Sie auf Ihren rund 295 Routenkilometern spannende Römerstätten und wohlthuende grüne Auenlandschaften sowie historisch reizvolle Innenstädte.

Die Lippe, der längste Fluss Nordrhein-Westfalens, lockt mit einer bewegten Vergangenheit und lädt zu einer Entdeckungsreise von historischem Format ein. Sie hat die Gebiete und Bewohner entlang ihrer Ufer zu allen Zeiten nachhaltig geprägt und schon die Römer erkannten ihre Bedeutung. Auf ihrem sanften Lauf verbindet die Lippe fünf Regionen in einem der abwechslungsreichsten Bundesländer Deutschlands: den Teutoburger Wald, das Sauerland, das Münsterland, die Metropole Ruhr und den Niederrhein. Die Lippe ist somit ein Fluss, den zu entdecken es sich lohnt. Sie weist mit der Römer-Lippe-Route einen flussbegleitenden Radfernweg von

höchster Qualität auf! Diese Route ist das ideale Reiseziel für Radwanderer, Naturliebhaber und alle Besucher, die sich für Römerkultur, Wasserelebnis und europäische Geschichte begeistern können. Sehenswert sind auf der Radtour unter anderem die Abtei Liesborn in Wadersloh, die Marina Rünthe in Bergkamen, die Treppenkaskade am Lippeufer in Lünen, das Schiffsbauwerk Henrichenburg in Waltrop und das Römermuseum in Haltern am See sowie der LVR-Archäologische Park in Xanten. Die Römer-, Dom- und Siegfriedstadt Xanten bietet Kultur, Natur und Erholung nach der langen Reise.

#### STARTPUNKT DER TOUR

Hermannsdenkmal bei Detmold

#### ZIELPUNKT DER TOUR

Xanten

#### PARKEN

Parkplatz am Hermannsdenkmal

#### WEITERE INFOS/LINKS

[www.roemerlipperoute.de](http://www.roemerlipperoute.de)  
[www.land-des-hermann.de](http://www.land-des-hermann.de)  
[www.teutonavigator.de](http://www.teutonavigator.de)

QUELLE DER KARTE: Teuto\_Navigator.de







Länge: 70 km

Niedrigster Punkt: 40 m  
Höchster Punkt: 244 m

#### PROFIL

Ein Flussradweg durch das Land des Hermann in den Kreis Herford; ohne nennenswerte Steigungen, ideal für Genussradler.



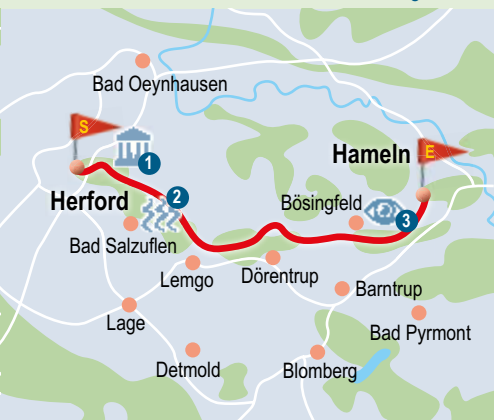
### Rad-Erlebnisse: Der Werre-Radweg



#### HIGHLIGHTS DER RADTOUR

- 1 LWL-Museum Ziegelei Lage
- 2 ErlebnisGradierwerk in Bad Salzuflen
- 3 GOP Bad Oeynhausen

### Wander-Erlebnisse: Der Hansaweg



#### HIGHLIGHTS DER WANDERTOUR

- 1 Museum Marta Herford
- 2 ErlebnisGradierwerk Bad Salzuflen
- 3 Aussichtsturm „Hohe Asch“ bei Bösingfeld

Länge: ca. 75 km

Aufstieg: 1.694 m  
Abstieg: 1.509 m

#### PROFIL

Der Hansaweg ist ein ca. 75 Kilometer langer Fernwanderweg, der seit mehr als 80 Jahren die Hansestädte Herford, Lemgo und Hameln verbindet.



## Auf dem Werre-Radweg von der Quelle bis zur Mündung

70 km Radtour von Bad Meinberg nach Bad Oeynhausen

#### WEGBESCHREIBUNG

Folgen Sie mit dem Rad der Werre von der Quelle bei Bad Meinberg bis zum „Werre-Weser-Kuss“ bei Bad Oeynhausen. Der Werre-Radweg startet am Ursprungsort des Flüsschens, an der Werre-Quelle bei Bad Meinberg, dem Ort, der für Gesundheit mit Hilfe natürlicher Heilkräfte wie Moor, Wasser und Kohlensäure steht. Hier befindet sich auch das größte Yoga-Zentrum außerhalb Indiens. Die Strecke führt Sie weiter durch das Werretal bis in die ehemalige Residenzstadt Detmold, wo Sie nicht versäumen sollten, im Schlossgarten eine Pause einzulegen. Ein Besuch des Fürstlichen Residenzschlosses ist genauso lohnenswert wie ein Abstecher zum Lippischen Landesmuseum.

Mit leichten Pedalritten durch eine abwechslungsreiche Parklandschaft erreichen Sie zunächst das LWL-Museum Ziegelei Lage, bevor Sie dann in den historischen Stadtkern von Bad Salzuflen kommen. Hier sollten Sie einen kurzen Abstecher in den Kurpark mit seinem ErlebnisGradierwerk vorsehen. Kurz nachdem Sie Bad

Salzuflen verlassen haben, erreichen Sie auch schon die Kreisstadt Herford, deren Stadtkern die Werre östlich entlang eines Walls umfließt. Der Werre-Radweg führt Sie jetzt konstant ohne nennenswerte Steigungen bis nach Bad Oeynhausen. Hier heißt Sie noch einmal ein Kurpark für eine kurze Rast willkommen. Vielleicht möchten Sie ja auch noch eine Vorstellung im GOP anschauen, bevor Sie das letzte Teilstück des Werre-Radweges bis zur Mündung in die Weser in Angriff nehmen.

#### STARTPUNKT DER TOUR

Quelle der Werre in Bad Meinberg

#### ZIELPUNKT DER TOUR

„Werre-Weser-Kuss“ in Bad Oeynhausen

#### PARKEN

Bad Meinberg, OT Wehren

#### WEITERE INFOS/LINKS

[www.land-des-hermann.de](http://www.land-des-hermann.de)

[www.teutonavigator.de](http://www.teutonavigator.de)

QUELLE DER KARTE: Teuto\_Navigator.de

## Auf dem Hansaweg durch nordlippisches Bergland

75 km Wanderung von Herford nach Hameln

#### WEGBESCHREIBUNG

Der bereits um 1930 angelegte Hansaweg ist ein ca. 75 km langer, vom Teutoburger-Wald-Verband betreuter Wanderweg quer durch das nordlippische Bergland. Er verbindet die Hansestädte Herford, Lemgo und Hameln – im Mittelalter bereits Mitgliedsstädte des Hansebundes und auch heute noch aktive Städte im westfälischen und internationalen Hanse-Netzwerk. Anfang 2012 erhielt der Hansaweg erstmals das Prädikat „Qualitätsweg Wanderbares Deutschland“. Der Hansaweg beginnt am Herforder Bahnhof und führt zunächst entlang des Flüsschens Werre, bevor er aussichtsreich zum Bismarckturm ansteigt. Vorbei am Bad Salzufler Kurpark wird der Aussichtspunkt Hühnerwiem erreicht.

Als Höhenweg bietet der Hansaweg nun ständig neue Ausblicke. In Lemgo ist ein Abstecher in die Altstadt empfehlenswert. In Dörentrup wird auf dem Steinberg mit 395 m der höchste Punkt der Wanderung erreicht. Bei guter Fernsicht öffnet sich hier ein 360-Grad-Rundblick in die Region. Freunde der Kultur machen später einen

kleinen Abstecher zur Burg Stenberg.

Ein weiteres Highlight erwartet den Wanderer oberhalb von Bösingfeld. Direkt am Hansaweg befindet sich der Aussichtsturm „Hohe Asch“, auf dessen Plattform drei Panoramatafeln über die am Horizont liegenden Ziele informieren. Abwechslungsreich, mal durch die offene Feldmark, mal durch Waldgebiete führt der Hansaweg immer weiter Richtung Weser. Nach mehr als 75 Kilometern Wandererlebnis ist am Klütturm das Ende des Hansaweges erreicht. Gut markierte Wege führen von hier aus in die Rattenfängerstadt Hameln.

#### STARTPUNKT DER TOUR

Bahnhof Herford

#### ZIELPUNKT DER TOUR

Klütturm Hameln

#### PARKEN

am Bahnhof Herford

#### WEITERE INFOS/ LINKS

[www.hansaweg.de](http://www.hansaweg.de)

[www.land-des-hermann.de](http://www.land-des-hermann.de)

[www.teutonavigator.de](http://www.teutonavigator.de)

QUELLE DER KARTE: Teuto\_Navigator.de





## Wander-Erlebnisse: Der Hermannshöhen

Länge:  
226 km

Aufstieg: 522 m  
Abstieg: 356 m

### PROFIL

Einer der schönsten Höhenwege Deutschlands, aufgeteilt in Eggeweg und Hermannsweg, gehört zu den „Top Trails of Germany“. Bestehend aus den Qualitätswegen Hermannsweg und Eggeweg.



### HIGHLIGHTS DER WANDERTOUR

- 1 Sparrenburg Bielefeld
- 2 Hermannsdenkmal
- 3 Externsteine

## Wander-Erlebnisse: Pilgern in Lippe



Länge:  
Westroute: 39 km  
Ostschleife: 82 km  
Westschleife: 110 km

Niedrigster Punkt: 102 m  
Höchster Punkt: 332 m

### PROFIL

Insgesamt 24 Kirchen am Wegesrand, historische Stätten und Naturdenkmäler laden Sie auf dem Rundweg ein, dem kulturellen Erbe nach zu spüren.

### Westschleife



### Ostschleife



### HIGHLIGHTS DER WANDERTOUR

- 1 Klosterkirche Blomberg
- 2 Kloster Falkenhagen
- 3 Kilianskirche Lügde

## Auf den Hermannshöhen Distanzen überwinden

### Natur und Kultur erwandern

Die Hermannshöhen verbinden die beiden traditionsreichsten Wanderwege der Region: den Hermannsweg und den Eggeweg. Der 226 km lange Trail verläuft durch die beiden Naturparke TERRA.vita und Teutoburger Wald / Eggegebirge. Beginnend im Münsterland wandert man durch beeindruckende Waldlandschaften, entlang dramatischer Felsformationen und nahe historischer Sehenswürdigkeiten bis hinein ins sauerländische Marsberg. Der Weg bleibt stets auf dem Mittelgebirgskamm. Ein grüner Saumpfad, der häufig weniger als nur einen Meter breit ist, mitten durch geschichtsträchtiges Land. Zwischen Preußischer und Lippischer Velmerstot, zwei der höchsten Erhebungen auf dem Trail, endet der Teutoburger Wald und geht in das Eggegebirge über. Neben diesen natürlichen Erhöhungen, gibt es viele weitere Aussichtspunkte, von denen man ein wundervolles Panorama genießen kann. Man wandert erhaben, weil erhöht. Entlegen, weil naturnah und still. Nah dran, weil in ein bis fünf km Entfernung auf beiden Seiten des Bergkamms immer

ein Ort, eine Stadt oder ein Weiler liegt. Als Mitglied der Top Trails of Germany gehören die Hermannshöhen zu den attraktivsten Fernwanderwegen Deutschlands. Der Weg kann in 13 Etappen von jeweils ca. 20 km erwandert werden. Die Information zu Weg, Sehenswürdigkeiten und Gastebern sowie aktuelles kostenloses Kartenmaterial ist über die Webseite zu finden.

### STARTPUNKT DER TOUR

Rheine

### ZIELPUNKT DER TOUR

Marsberg

### PARKEN

in allen Anliegerorten

### WEITERE INFOS/LINKS

[www.hermannshoehen.de](http://www.hermannshoehen.de)  
[www.land-des-hermann.de](http://www.land-des-hermann.de)  
[www.teutonavigator.de](http://www.teutonavigator.de)

QUELLE DER KARTE: Teuto\_Navigator.de

## Auf dem Pilgerweg von Kirche zu Kirche

### Pilgern im Land des Hermann

Pilgern Sie von Kirche zu Kirche in Lippe. Die Strecke ist insgesamt ca. 230 km lang und bietet genug Zeit, um seinen Gedanken Raum zu geben und zur Ruhe zu kommen. Die Pilgerroute ist in drei Strecken unterteilt: die Ostschleife (ca. 82 km), die Westschleife (ca. 110 km) und die Westroute (ca. 39 km).

Blomberg war vor der Reformation einer der Wallfahrtsorte in Lippe und bildet heute mit der Klosterkirche das Herz des Pilgerweges. Auf dem Weg treffen Sie häufig auf gastfreundliche Gemeindeglieder, die gerne die Geschichte ihres Heimatortes erzählen.

### Ruhe und Entspannung erfahren

Erleben Sie die reizvolle Landschaft Lippes im Teutoburger Wald mit ihren weiten Feldern. Halten Sie im Wald inne und genießen Sie die Stille. Nutzen Sie die Kirchen als Ort der Ruhe, Kraft und Begegnung. Entdecken Sie außerdem über 40 Kirchen am Wegesrand, historische Stätten und zahlreiche Naturdenkmäler und spüren Sie dem kulturellen Erbe nach.

### Überblick die gesamten Pilgerroute:

Die Route führt vom lippischen Südosten (Ostschleife) über **Schieder, Schwalenberg, Falkenhagen, Elbrinxen und Lügde** über die Kirchengemeinden im Norden (Bartrup, Sonneborn, Alverdissen, Hillentrup) bis nach **Lemgo, Detmold, Heiligenkirchen, Berlebeck, Horn, Bad Meinberg und Reelkirchen** (Westschleife) bis in den Westen Berlebecks. Ab hier beginnt die Westroute über Stapelage, Oerlinghausen bis Bielefeld. Die Westroute verbindet die Lippischen Pilgerwege mit den Jakobspilgerwegen in Bielefeld.

### STARTPUNKT DER TOUR

evangelisch-reformierte Kirche Blomberg

### ZIELPUNKT DER TOUR

evangelisch-reformierte Kirche Blomberg

### PARKEN

Blomberg, Parkplatz Niederntor

### WEITERE INFOS/LINKS

[www.pilgern-in-lippe.de](http://www.pilgern-in-lippe.de)  
[www.land-des-hermann.de](http://www.land-des-hermann.de)  
[www.teutonavigator.de](http://www.teutonavigator.de)

QUELLE DER KARTE: Teuto\_Navigator.de





## Wander-Erlebnisse: Weg der Blicke

## Sportliche Attraktionen



**Länge: 136 km**

**Niedrigster Punkt: 49 m**  
**Höchster Punkt: 385 m**

### PROFIL

Der Weg der Blicke eröffnet Ihnen auf neun Etappen wunderschöne Landschaftspanoramen und Naturerlebnisse.



### HIGHLIGHTS DER WANDERTOUR

- 1 Burg Sternberg
- 2 Aussichtsturm „Hohe Asch“
- 3 Windmühle bei Bavenhausen



### ÖFFNUNGSZEITEN

in der Saison von April bis Oktober täglich ab 10 Uhr geöffnet

### ANGEBOTE

Bootsverleih: Tret-, Ruder- und Elektroboote

### GASTRO-TIPP

Längs des Uferweges erwarten Sie Gaststätten, in denen Ihnen bei einem herrlichen Blick auf den See erfrischende Getränke und leckere Mahlzeiten serviert werden.

## Auf dem Weg der Blicke durch das nordlippische Bergland

136 km durch Dörentrup, Extertal, Barntrup und Kalletal

### WEGBESCHREIBUNG

Zwischen Weser und Teutoburger Wald liegt das abwechslungsreiche nordlippische Bergland mit seinen idyllischen Dörfern. Der Weg der Blicke führt Sie durch eine wunderschöne naturräumliche Ausstattung sowie eine hohe landschaftliche Vielfalt eines attraktiven Wandergebietes, wobei Sie mehrfach die Landesgrenze zwischen Nordrhein-Westfalen und Niedersachsen überqueren. Besonders zu beachten ist dabei die Blumen- und Wiesenvielfalt, auf die Sie während Ihres Weges immer wieder stoßen werden.

Die Highlights des Weges der Blicke sind die Burg Sternberg oder auch die Windmühle auf dem Windberg bei Bavenhausen. Außerdem werden Sie dem ältesten Grenzstein Lippes aus dem Jahr um 1536 und dem Evastein aus der Eiszeit auf Ihrem Weg begegnen. Besonders interessant ist der Wasserfall am Rickbach im Extertal. Auf Ihrem weiteren Weg gelangen Sie zum Schloss Varenholz, das derzeit als private Realschule genutzt wird.

Reste der Uffoburg inmitten des Waldes bei Rinteln können Sie im weiteren Verlauf erkunden.

In Dörentrup treffen Sie auf das Innovationszentrum für Elektromobilität und Erneuerbare Energie im Ländlichen Raum mit beispielhaften Energiedorf und das Anfang des 17. Jahrhunderts im Stil der Weserrenaissance errichtete Schloss Wendlinghausen, welches mit seiner außergewöhnlichen Parkanlage zu einer der bedeutendsten Gartenlandschaften im ost-westfälischen Raum zählt. An ausgewählten Standorten befinden sich Panoramatafeln, die die Landschaft und den Ausblick beschreiben. Genießen Sie die herrlichen Ausblicke auf dem Weg, der in neun Etappen unterschiedlicher Länge unterteilt ist.

### STARTPUNKT DER TOUR

Wanderparkplatz Extertal-Linderhofe

### ZIELPUNKT DER TOUR

Wanderparkplatz Extertal-Linderhofe

### WEITERE INFOS/LINKS

[www.land-des-hermann.de](http://www.land-des-hermann.de)

[www.teutonavigator.de](http://www.teutonavigator.de)

[www.wanderregion-nordlippe.de](http://www.wanderregion-nordlippe.de)

QUELLE DER KARTE: Teuto\_Navigator.de

## SchiederSee Freizeit – Feier – Vergnügen

das bietet Ihnen der SchiederSee

Der SchiederSee liegt malerisch in einem Tal, ist 3,5 km lang und von einem 8 km langen Wanderweg umgeben. Fahren Sie mit den Tretbooten oder dem Rundfahrtschiff MS SchiederSee. Die Kleinen vergnügen sich in der Zeit im Familienpark Funtastico mit seinen zahlreichen Attraktionen wie dem Riesenrad, dem doppelten SkyDive oder dem großen Klettervulkan. Im SB-Restaurant „Strandhaus“ genießen Sie in maritimer Atmosphäre köstliche Speisen und den Blick auf das Wasser. Skater können sich auf der Skaterbahn austoben, und für Pferdeliebhaber bietet der Ponyhof unvergessliche Erlebnisse. Und wenn es ein längerer Besuch am SchiederSee sein darf, stehen Ihnen neben den modernen und komfortablen Ferienwohnungen auch die romantisch schönen Campingfässer mit Seeblick für Übernachtungen zur Verfügung. Wohnmobilitäten und Camper finden ausreichend Platz sowie ein modernes Sanitärgebäude inkl. Privatbädern. Die Saison am SchiederSee geht von März bis Oktober, die Gastronomie lädt auch außerhalb dieser Zeit zu einem Besuch am SchiederSee ein.

### Adresse: SchiederSee



32816 Schieder-Schwalenberg, OT Schieder  
Kronenbruch 3, Fon +49 5282 411, Fax +49 5282 968710  
[schiedersee@infinityevents.de](mailto:schiedersee@infinityevents.de)  
[www.schiedersee.de](http://www.schiedersee.de)





## Sportliche Attraktionen

### GUTSCHEIN

Verschenken Sie „Draisine-Fahren“ – egal zu welchem Anlass, ein Draisinen Gutschein für eine Tages- oder Abendfahrt ist immer eine tolle Geschenkidee!

### SAISON

Tagesfahrten ab 1. April bis 31. Oktober (Mittwoch bis Sonntag);  
Abendfahrten ab Mitte Mai bis Mitte August



## Sportliche Attraktionen



### ÖFFNUNGSZEITEN

Normaler Flugbetrieb von 9.00 bis 19.00 Uhr lokal

### BESONDERE ANGEBOTE

Gastflüge  
Ballonfahrten  
Segelflugschule  
Gastronomie

### INFOS

[www.flugplatz-oerlinghausen.de](http://www.flugplatz-oerlinghausen.de)

## Draisinen-Spaß von Rinteln bis ins Extertal

### reizvolle Tour durch sanfte Hügellandschaft von Rinteln bis ins Extertal

Die Draisinenstrecke beginnt in Rinteln und schlängelt sich durch das schöne Extertal bis Alverdisen, einem Ortsteil von Bartrup. Eingebettet in die sanfte Hügellandschaft ziehen auf der 18,1 km langen Strecke Wiesen und kleine Orte vorbei. 26 Fahrrad-Draisinen sind derzeit im Einsatz. Alle Fahrzeuge sind mit Elektro-Akkus ausgestattet, so dass Steigungen ohne Probleme bewältigt werden können. Die Draisine bietet Platz für zwei bis vier Personen und auch leichtes Gepäck kann untergebracht werden. Ebenso wurde an Rollstuhlfahrer gedacht: Die Rolli-Draisine bietet Platz für einen Rollstuhlfahrer und zwei Begleitpersonen. Alle Draisinen sind mit modernster Elektronik ausgestattet, die dafür sorgt, dass die spezielle Bahnübergangssicherung automatisch aktiviert wird und Sie so sicher die Straßen überqueren – wollten Sie nicht schon immer einmal Vorfahrt haben?

## Luftsportzentrum Oerlinghausen

### Fliegen am Teutoburger Wald

Der Flugplatz Oerlinghausen gehört mit rund 25.000 Segelflugstarts zu den größten Luftsportzentren weltweit. Unsere Gäste sind herzlich eingeladen, die Landschaft um den Teutoburger Wald bei einem Gastflug von oben zu genießen. Ob mit Motor-, Segelflugzeug oder Ballon, es ist immer ein einmaliges Erlebnis.

Rund um den Flugplatz kann die Naturlandschaft Senne auf zahlreichen Spazier- und Wanderwegen entdeckt werden.

Auch für das leibliche Wohl ist gesorgt. Das Selbstbedienungsrestaurant „FliegMahl!“ lädt zum Verweilen am Flugplatz ein.

Weitere Infos finden sie auf unserer Homepage.

Natur aktiv erleben

➤ **Adresse:** Extertalstraße 35, 31737 Rinteln



Buchung und Info: Lippe Tourismus & Marketing GmbH  
Grotenburg 52, 32760 Detmold  
Fon +49 5231 621020, [hermann@kreis-lippe.de](mailto:hermann@kreis-lippe.de)  
[www.draisinen.de](http://www.draisinen.de)

➤ **Adresse:** Flugplatz Oerlinghausen



Stukenbrocker Weg 43, 33813 Oerlinghausen, Flugplatz  
Fon +49 5202 72477, Fax +49 5202 72433  
[info@info@flugplatz-oerlinghausen.de](mailto:info@info@flugplatz-oerlinghausen.de)  
[www.flugplatz-oerlinghausen.de](http://www.flugplatz-oerlinghausen.de)





## Sportliche Attraktionen

### ÖFFNUNGSZEITEN

April bis Oktober:  
ab 13:00 Uhr jeden Freitag  
ab 10:00 Uhr an allen  
Wochenenden (Samstag  
und Sonntag), an Feier-  
und Brückentagen sowie in  
den NRW-Ferien (Dienstag  
bis Sonntag); letzte  
Startzeit 17 Uhr,  
ab Mitte September drei  
Stunden vor Einbruch der  
Dunkelheit

### GRUPPEN- BUCHUNGEN

ganzjährig und außer-  
halb unserer regulären  
Öffnungszeiten auf Anfrage  
für Gruppen buchbar



## Sportliche Attraktionen



### ÖFFNUNGSZEITEN

in der Kanusaison von  
April bis Ende September  
täglich ab 11 Uhr

### BESONDERE ANGEBOTE

Kanutour auf  
Bega und Werre  
täglich ab 8 Personen,  
Samstags, Sonntags  
und Feiertags  
ab 2 Personen

### INFOS

[www.rionegro.de](http://www.rionegro.de)



## Kletterpark Detmold am Hermannsdenkmal

### Spaß und Abenteuer im Kletterpark am Hermannsdenkmal

Höhenluft schnuppern, Familienspaß genießen, gemeinsam aktiv sein. Welcher Grund auch in den Kletterpark Detmold führen mag, in der herrlichen Waldkulisse am Fuße des Hermannsdenkmals wartet ein Naturerlebnis der besonderen Art auf Groß und Klein! Sechs unterschiedlich schwere Parcours mit mehr als 80 Kletterstationen gilt es zu erobern und dabei führt so mancher „Steigbügel“ in bis zu 12 Meter Höhe! Und ganz gleich, ob wackelige Bermudabrücken oder eine rasante Fahrt mit der Seilrutsche - in der abwechslungsreichen Welt aus Tauen, Bäumen und Plattformen kommen Erstlingskletterer ebenso auf ihre Kosten wie erfahrende Höhentänzer. Auf geht's! Startet mit Eltern, Freunden, dem Verein, der Firma oder der Schulklasse ins Kletterabenteuer. Klinkt Euch ein und entdeckt die unvergesslichen Erlebniswelten des Kletterparks Detmold! Auf die kleinsten Kletterkünstler warten drei Bambini-Parcours, in denen Kinder ab 3 Jahre und bis einer Körpergröße bis 130 cm ausgerüstet mit Helm und Gurt erste Klettererfahrungen sammeln können.

➤ **Adresse:** Kletterpark Detmold am Hermannsdenkmal



Grottenburg 50, 32760 Detmold  
Infos und Buchung: Servicebüro Interakteam  
Fon +49 5232 699920, [info@interakteam.de](mailto:info@interakteam.de)  
[www.kletterpark.de](http://www.kletterpark.de)

## Rio Negro Kanu- und Outdoorerevents

### Lippe ahoi

Kanu- und Kajaktouren für große und kleine Freizeitkapitäne bietet Rio Negro Kanu- und Outdoorerevents. Allzeit beliebt ist die Strecke ab Bad Salzuflen-Schötmar auf den Flüssen Bega und Werre, die über kleine Stromschnellen und durch idyllische Flussauen führt. Ob im gemütlichen Tempo mit dem Canadier oder sportlich unterwegs im Kajak, beim Wasserwandern begegnen sie der Natur aktiv aus einer neuen Perspektive.

In den Sommerferien gibt es spezielle Angebote für Familien: Professionell geführte Kanutouren, spannende Schatzsuchen, und abwechslungsreiche Spiel- und Spaßprogramme.

Das liebevoll gestaltete Gelände der Kanustation bietet einen ausgezeichneten Rahmen für Grillevents, Betriebs- oder Familienfeiern. Große und kleine Gruppen finden hier auch einen Platz zum Zelten, für Lagerfeuer und um die Natur zu genießen. Gruppen, die gemütliche Übernachtungsmöglichkeiten in entspannter Atmosphäre suchen, sind im Seminarhaus an der Bega herzlich willkommen.

➤ **Adresse:** Rio Negro Kanu- und Outdoorerevents GmbH  
Kanustation und Seminarhaus



Ladestr. 6, 32108 Bad Salzuflen-Schötmar  
Fon: +49 5222-8509600, [info@rionegro.de](mailto:info@rionegro.de)  
[www.rionegro.de](http://www.rionegro.de)



# Finde dein Teuto- Abenteuer!

## DER TEUTO-NAVIGATOR

Tourentipps, Ausflugsziele,  
Restaurants, Unterkünfte u.v.m.  
Im Web und als App!



In der Frühjahrs- und Sommerzeit lockt es wieder, mit dem Rad die lippischen Landschaften zu erleben. Doch was passiert, wenn den Radler mitten auf einer Tour eine Panne ereilt? Schnelle Hilfe versprechen die RadService-Stationen, die an bislang 15 touristischen Anlaufstellen in Lippe eingerichtet wurden. Dort finden sich neben Flickzeug, Ersatzschläuchen und Leihwerkzeug auch die Anschriften der örtlichen Fahrradwerkstätten. Weiterhin gibt es nützliches Infomaterial zu Nahverkehrsangeboten und Übernachtungsmöglichkeiten sowie Kartenmaterial und Routenvorschläge.  
Infos zu den Stationen und Standorten: [www.teutoburgerwald.de](http://www.teutoburgerwald.de)

### Fahrradverleih | Reparatur

#### Bad Salzuflen:

**Tourist Information** Parkstraße 20,  
Fon +49 5222 9525200

#### Detmold:

**ADFC Kreisverband Lippe e.V.**,  
Bahnhofstraße 2c  
Fon +49 5231 300201, [www.adfc-lippe.de](http://www.adfc-lippe.de),  
[info@adfc-lippe.de](mailto:info@adfc-lippe.de)  
**Elisabeth Hotel Garni**  
Elisabethstr. 5-7  
32756 Detmold  
Fon +49 5231 948820  
[info@elisabethhotel-detmold.de](mailto:info@elisabethhotel-detmold.de)

#### Bad Meinberg:

**ADFC-Station im Havergoh**  
**Fahrrad-Hotel**, Brunnenstraße 67  
Fon +49 5234 9754, [www.havergoh.de](http://www.havergoh.de)  
[info-lippe@havergoh.de](mailto:info-lippe@havergoh.de)

#### Lage:

**Hempelman – Lippe Bikes**  
Detmolder Straße 27  
Fon +49 5232 3389,  
[www.lippe-bikes.de](http://www.lippe-bikes.de)

#### Lügde:

**Firma Rad-Schlieker**  
Höxterstraße 26,  
Fon +49 5281 979948

### Ladestationen für E-bikes

- Mit dem E-Bike lässt sich so mancher Höhenmeter spielend bewältigen
- E-Fahrrad Ladestationen auch für längere Touren finden Sie hier
- Mit dem gut ausgebauten Netz an Ladestationen können Sie Ihre Tour flexibel planen und die vielfältige Landschaft genießen
- Filtern Sie nach dem gewünschten Standort, um die passende Ladestation zu finden.



### Radservice- & Reparaturstationen

- Hier finden Sie die nächstgelegene Fahrradservicestation:







## Golf | Weserbergland

**ÖFFNUNGSZEITEN**  
im Clubsekretariat:  
April bis Oktober:  
Dienstags bis Sonntags  
10:00 bis 15:00 Uhr  
November bis März:  
Dienstags und Freitags  
10:00 bis 14:00 Uhr  
**Saison: ganzjährig**



## Golf | Bad Salzuflen



**ÖFFNUNGSZEITEN**  
**Sekretariat: 1. Apr. - 31. Okt.:**  
Di. - Fr. 8.30 - 18.00 Uhr;  
Sa., So., Feiertag 9.00 - 15 Uhr;  
**1. Nov. - 28. Feb.:**  
Di. - Fr. 10.00 - 14.00 Uhr;  
Mo., Sa. So. Feiertag geschl.;  
**1. Mär. bis 31. Mär.:**  
Di. - Fr.: 10.00 - 16.00 Uhr;  
Mo., Sa., So., Feiertag geschl.

**Charakteristik | Ausstattung:** reizvoller Parklandkurs, idyllische Umgebung mit Hügeln, Wasserhindernissen, zum Teil alter Baumbestand, Skulpturen des Projektes „Golf Art Land“ vermittelt nachhaltige, künstlerische Eindrücke; Gäste sind jederzeit herzlich willkommen.

Gastspieler sind auf dem Parklandkurs der anspruchsvollen 18-Loch-Anlage jederzeit herzlich willkommen. Auch Hunde können gern mit auf die Runde oder im Anschluss auf die Terrasse mitgenommen werden. Um telefonische Anmeldung wird gebeten. Am Wochenende gilt Handicap-Grenze 36 für Gäste.

➤ **Adresse:** Golfclub Weserbergland e.V.



Weißefeld 2, 37647 Polle  
Fon +49 5535 8842, Fax +49 5535 1225  
info@golfclub-weserbergland.de  
www.golfclub-weserbergland.de

➤ **Adresse:** Golf- und Landclub Bad Salzuflen von 1956 e.V.



Schwaghof 4, 32108 Bad Salzuflen  
Fon +49 5222 10773, Fax +49 5222 13954  
info@golfclub-bad-salzuflen.de  
www.golfclub-bad-salzuflen.de



## Golf | Lügde

**ÖFFNUNGSZEITEN**  
**Sekretariat:**  
In der Saison von  
April bis Oktober:  
Montag 9.00 bis 14.00 Uhr  
Dienstag bis Sonntag  
09.00 bis 16.00 Uhr  
Von November bis März:  
Samstag: 10.00 - 14.00 Uhr  
**Spielbetrieb:** ganzjährig



## Golf | Blomberg, OT Cappel



**ÖFFNUNGSZEITEN**  
**Sekretariat:**  
April – Oktober  
Di. 10.00 - 14.00 Uhr,  
Mittwoch bis Sonntag  
10.00 – 16.00 Uhr,  
November bis März  
Mittwoch bis Freitag:  
10.00 – 16.00 Uhr.

**Charakteristik | Ausstattung:** Malerische Lage in den Anhöhen von Bad Pyrmont und Lügde mit atemberaubenden Panoramablick. Der 18-Loch-Platz ist das ganze Jahr über gut bespielbar. Das Mitführen von Hunden ist erlaubt. Anspruchsvolles Gelände. Die ausgeklügelten Abschlüsse von Orange bis Gelb machen ihn jedoch auch für Anfänger gut bespielbar.

Die ruhige, parkähnliche angelegte Anlage besticht durch einen hervorragenden Pflegezustand und bietet eine angemessene sportliche Herausforderung. Mitglieder und Gäste können sich auf der Anlage jederzeit wohl fühlen und den Besuch wie einen kleinen Urlaub genießen.

➤ **Adresse:** Golfclub Bad Pyrmont e.V.




Am Golfplatz 2, 32676 Lügde  
Fon +49 5281 9892790, Fax +49 5281 932099  
info@golclub-pyrmont.de  
www.golfclub-pyrmont.de

➤ **Adresse:** Lippischer Golfclub e.V.



Huxoll 14, 32825 Blomberg-Cappel  
Fon +49 5236 459, Fax +49 5236 8102  
sekretariat@lippischergolfclub.de  
www.lippischergolfclub.de





## Gesundheit erhalten

für Körper, Geist und Seele

Erhaltung der Gesundheit und Wellness werden im Land des Hermann als Philosophie verstanden, bei der es um ganzheitliches körperliches, geistiges und seelisches Wohlbefinden geht. Hier werden Ihnen innovative Leistungen auf dem Sektor der Prävention, Akut- und Nachbehandlung, Wellness und Fitness geboten.

Mit ihrer besonderen geologischen und natürlichen Vielfalt ist unsere Region dafür geschaffen, Körper und Geist auf wohlthuende Weise in Einklang zu bringen.

Die abwechslungsreiche und idyllische Mittelgebirgslandschaft des Naturparks, der einmalige Reichtum an natürlichen Heilmitteln wie Klima, Moor, Sole sowie Heilwasser machen es dem Besucher leicht, dem Alltag zu entfliehen.



## GESUNDWERK BAD SALZUFLEN

## VitaSol Terme



### INFORMATION UND ANMELDUNG

Montag, Mittwoch &  
Freitag: 08:00 – 18:00 Uhr  
Dienstag & Donnerstag:  
08:00 – 19:00 Uhr  
Samstag: 08:00 – 13:00 Uhr  
Sonntag & Feiertag  
geschlossen



### ÖFFNUNGSZEITEN

täglich 9 – 22 Uhr  
Mitternachtstherme  
freitags und samstags  
bis 24 Uhr

## Erholung und Vitalisierung

### Das GESUNDWERK BAD SALZUFLEN

Der Kurstandort Bad Salzuflen wird von einer Badekultur geprägt, deren Ursprünge sich bis ins Jahr 1817 zurückverfolgen lassen. Sole und Salz, die natürlichen Schätze der Region, werden hier bereits seit rund 200 Jahren für das Wohlbefinden der Gäste eingesetzt.

Im Gesundwerk Bad Salzuflen spüren Sie hautnah die geballte Heilkraft dieses außergewöhnlichen Kurortes. Hier werden Salz und Sole erlebbar gemacht und in sofort wirksame Anwendungen eingebunden. Darüber hinaus wird im Gesundwerk das tiefe Wissen um das Zusammenspiel von Körper, Geist und Seele für viele weitere Formen von Therapie und Prävention genutzt.

Sie können hier revitalisierende Einzelbehandlungen genießen, sich eine mehrtägige Auszeit mit wohltuenden Themenarrangements gönnen oder sich im Rahmen einer Kur verlorene Kräfte zurückholen. Die Kompaktkuren „Tinnitus“ und „Erschöpfung“ sind sogar einzigartig in Deutschland. Im Gesundwerk werden diese Behandlungen in Kooperation mit dem hier ebenfalls ansässigen Institut für Tinnitus Diagnostik und Therapie (IN-TI) angeboten.

Ganz gleich, wie viel Zeit Sie für Ihren Aufenthalt in Lippe einplanen: Ein Besuch im Gesundwerk Bad Salzuflen ist immer eine gute Empfehlung.

### AUSZUG AUS DEN ANGEBOTEN:

Unterschiedliche Themenarrangements für „Gesunde Auszeiten“ – auf Wunsch mit Hotel/Unterkunft; Einzelanwendungen wie Aquafloating, Guss nach Kneipp, Massage, Power Plate, Solebäder, Inhalation, Naturfango, Aktiv im Park und vieles mehr.

Ganz nach dem Motto „Gesund genießen“ verbinden sich in der VitaSol Terme Entspannung, Wohlfühlen und Aktivität in perfekter Weise. Thermenlandschaft mit einer Wasserfläche von über 1700 m² in neun verschiedenen Becken, SaunaPark, WellnessLounge, KochWerk, FitnessClub.

➤ **Adresse:** VitaSol Terme GmbH



Extersche Straße 42, 32105 Bad Salzuflen  
Fon +49 5222 807540, [info@vitasol.de](mailto:info@vitasol.de)  
[www.vitasol.de](http://www.vitasol.de)

## Salzgrotte im Kurgastzentrum



### ÖFFNUNGSZEITEN

Montag bis Sonntag,  
9.45 bis 13.00 Uhr,  
13.45 bis 18.00 Uhr

Eine vorherige Anmeldung  
wird empfohlen.

In der aus uraltem Kristallsalz und Meersalz bestehenden Salzgrotte herrscht ein Mikroklima, wie man es sonst nur am Meer oder in den natürlichen Salzheilstollen vorfindet. Jeder Atemzug liefert wertvolle Mineralien wie Jod, Magnesium, Calcium, Kalium, Brom und Eisen.

➤ **Adresse:** Gesundwerk Bad Salzuflen  
Salinenstraße 1



32105 Bad Salzuflen  
Fon +49 5222 183-800  
[info@gesundwerk-bad-salzuflen.de](mailto:info@gesundwerk-bad-salzuflen.de)  
[www.gesundwerk-bad-salzuflen.de](http://www.gesundwerk-bad-salzuflen.de)

➤ **Adresse:** Salzgrotte im Kurgastzentrum



Parkstraße 20, 32105 Bad Salzuflen  
Fon +49 5222 8062816, [salzgrotte@web.de](mailto:salzgrotte@web.de)  
[www.salzgrotte.de](http://www.salzgrotte.de)





## Willkommen im Urlaub! Heilbad Meinberg



Eingebunden in den wunderschönen Teutoburger Wald und das Eggegebirge verbindet Horn-Bad Meinberg Natur mit Kultur und Aktivsein. Wir leben und arbeiten nach dem Motto „Natürlich. Gesund. Leben“. Bad Meinberg als Staatsbad mit langer Tradition verbindet Gesundheit mit Kultur und viel Lebensfreude. Freuen Sie sich auf einen kulturellen Mix aus verschiedensten Veranstaltungen. Auch der historische Kurpark lädt ganzjährig zum Verweilen ein. Wir freuen uns Sie als Teil der Qualitätswanderregion Lippe willkommen zu heißen.



## Heilbad Meinberg | Yoga erleben

### INFOS | KONTAKT

Yoga Vidya Bad Meinberg  
Yogaweg 7  
32805 Horn-Bad Meinberg  
Fon +49 5234 870  
Fax +49 5234 1875  
badmeinberg@  
yoga-vidya.de  
www.yoga-vidya.de



Yoga Vidya ist die europaweit größte gemeinnützige Organisation rund um Yoga, spirituelles Wachstum und gesundheitliches Wachstum. Die über 5.000 Jahre alten indischen Traditionen von Yoga und Ayurveda ziehen jährlich Tausende von Gästen nach Bad Meinberg. Lernen Sie in wenigen Tagen wie Yoga ein Gefühl der Harmonie von Körper, Geist und Seele schenkt. Als Gast haben Sie die Möglichkeit, am täglichen offenen Programm teilzunehmen. (siehe aktuelles Programm auf der Website)



## Heilbad Meinberg | Moor

### INFORMATION UND BUCHUNG:

GesUndTourismus  
Horn-Bad Meinberg GmbH  
Parkstr. 10  
32805 Horn-Bad Meinberg  
Fon +49 5234 20597-0  
info@hornbadmeinberg.de  
www.hornbadmeinberg.de



Die Geschichte Bad Meinbergs ist eng verwurzelt mit dem heilsamen Schwefelmoor, welches hier aus jahrtausendalten Torfschichten gewonnen wurde. Der einprägsame Schwefelgeruch, der dem Besucher in die Nase steigt, hat dem Areal den Namen „Stinkebrink“ verliehen. Durch das Moortretbecken direkt neben dem ehemaligen Abbaugelände wird dem Besucher ein ausgiebiges Moor-Erlebnis am eigenen Körper geboten. Nach dem Fußbad in der dunklen, schmatzenden Masse können die Füße durch eine Wasserpumpe vor Ort wieder gereinigt werden und der Moorstich kann im Rahmen einer kleinen geführten Moorwanderung jeden Mittwoch um 15:30 Uhr besichtigt werden. Gestartet wird am Brunnentempel im historischen Kurpark.

## Heilbad Meinberg | Nordic Walking



### INFOS | KONTAKT

GesUndTourismus  
Horn-Bad Meinberg GmbH  
Parkstr. 10  
32805 Horn-Bad Meinberg  
Fon +49 5234 20597-0  
info@hornbadmeinberg.de  
www.hornbadmeinberg.de

In Bad Meinberg bieten die zertifizierten Nordic-Walking Routen ein besonderes Naturerlebnis im historischen Kurpark, dem Seekurpark und Länderwaldpark Silvaticum. Die körperliche Bewegung und mentale Koordinationsleistung tragen zum Wohlbefinden bei. Die Strecken bieten sowohl dem Anfänger als auch dem ambitionierten Sportler ein Erfolgserlebnis. In geführten Gruppen kann unter professioneller Anleitung gewalkt und dabei die umliegende Natur- und Kulturlandschaft entdeckt werden.



## Luftkurorte | Schieder und Glashütte

### ANGEBOTE

Führung Papiermühle  
Plöger  
Führung Schlosspark  
Schloss Schieder



Die Natur rund um den SchiederSee und den Kahlenbergturm lädt zu Aktivitäten aller Art ein. Radfahren und Wandern stehen hier voll im Trend. Die kulturhistorischen Bauten, wie die Papiermühle Plöger und das Schloss Schieder mit Schlossgarten und Schlosspark, laden Kulturinteressierte auf Entdeckungsreise ein.

➤ **Adresse:** Gäste- und Bürgerinformation Schieder-Schwalenberg



Domäne 3, 32816 Schieder-Schwalenberg  
Fon +49 5282 60110,  
tourismus@schieder-schwalenberg.de  
<https://tourismus.schieder-schwalenberg.de>

## Luftkurort | Holzhausen-Externsteine



Der K(ul)t(ur)park, mit seinem reichhaltigen Baum- und Buschbestand mit 36 Arten aus 3 Erdteilen lädt zum Spazieren und Entspannen ein. Spieltische, eine Kletterwand, ein Balancierparcours, ein Trampolin und Infowänden machen den Kurpark zu einer Attraktion.

Ein Luftkurort, der für seine gesunde und reine Luft bekannt ist. Die Kombination aus der Natur und der Luft ist ein ideales Ziel für Erholungssuchende. Die Externsteine sind ein beliebtes Ausflugsziel und bieten einen atemberaubenden Blick auf die Umgebung. Wanderwege führen durch die Natur und laden zu Spaziergängen oder Radtouren ein.

➤ **Adresse:** Infozentrum Externsteine



Externsteiner Straße 35, 32805 Horn-Bad Meinberg  
Tourist-Information Horn-Bad Meinberg  
Fon +49 5234 20597-0 oder -10  
info@hornbadmeinberg.de, [www.hornbadmeinberg.de](http://www.hornbadmeinberg.de)



## Luftkurort | Hiddesen

### ANGEBOTE

das Haus des Gastes mit seinem Kurpark, direkt am Waldrand gelegen, ist ein idealer Startpunkt für kleine und große Wanderungen. Im unmittelbaren Nähe befindet sich auch das beliebte Freibad mit 50m-Becken und Liegewiese.



Hiddesen ist ein kleiner Luftkurort für Ruhe und Entspannung am Fuße des Hermannsdenkmals. Wer sich hier erholen möchte, entschließt sich bewusst, dies abseits des großen Trubels zu tun. Die Stärke Hiddesens liegt eindeutig in der Natur – Waldlandschaft wird hier großgeschrieben.

➤ **Adresse:** Haus des Gastes Hiddesen



Hindenburgstr. 58  
32760 Detmold  
Fon +49 5231 89333, Fax +49 5231 3056262  
[www.detmold-hiddesen.de](http://www.detmold-hiddesen.de)  
[www.haus-des-gastes-hiddesen.de](http://www.haus-des-gastes-hiddesen.de)

## Luftkurort | Lage-Hörste



### INDIKATIONEN

besonders heilsam bei nervösen Erschöpfungszuständen, bei Erkrankungen der Atemwege, bei Kreislaufschädigungen und bei Rekonvaleszenten nach längerer Krankheit

Der staatlich anerkannte Luftkurort Lage-Hörste liegt am Fuße des Teutoburger Waldes. Durch die ländlich geprägte, wellige Landschaft führen mehr als 100 Kilometer gut befestigte und markierte Wege, die zu Wanderungen und Radfahrten durch Wiesen und Mischwälder einladen.

➤ **Adresse:** Tourist-Information Lage-Hörste



Freibadstraße 3, 32791 Lage-Hörste  
Fon +49 5232 8193  
tourismus@lage.de  
[www.lage.de](http://www.lage.de)










Ein einfacher Überblick ist das Ziel der Internetseite [www.land-des-hermann.de](http://www.land-des-hermann.de). Hier finden Sie alles was Sie für einen gelungenen Urlaub im Land des Hermann brauchen. Wir haben für Sie eine große Auswahl an Wandertouren und Radtouren zusammengestellt. Auch eine Vielzahl von Wellness- und Gesundheitsangeboten halten wir für Sie bereit. Unter der Rubrik „Reisen“ finden Sie die passende Unterkunft oder die ideale Pauschalreise für Ihren Urlaub, buchen können Sie natürlich direkt online oder Sie senden uns eine unverbindliche Anfrage. Sie möchten gerne etwas anderes unternehmen als Wandern oder Radfahren? Dann klicken Sie sich durch unsere Vielzahl an Sehenswürdigkeiten und Ausflugsziele. Das Land des Hermann hält für jeden das Passende bereit.



#visitlanddeshermann  
    
 Subscribe, Like and Share.







# Klimawandel live erleben!

©Teutoburger Wald Tourismus, D. Ketz

Willkommen in der Klimaerlebniswelt in Oerlinghausen! Erforscht die Ursachen und Folgen des Klimawandels. Probiert spielerisch aus, wie wir uns und unsere Lebensräume besser auf die Folgen des Klimawandels vorbereiten können. Seid aktiv dabei und erlebt, wie wir mit Klimaschutzmaßnahmen heute positiv auf das Klima von morgen einwirken können.

Mit technisch beeindruckenden Simulationen, faszinierenden Bildern und Eindrücken, die ihr spüren, hören und fühlen könnt, begeben euch in der Klimaerlebniswelt auf eine einzigartige Entdeckungsreise.

**Mehr Infos: [www.klimaerlebniswelt.de](http://www.klimaerlebniswelt.de)**

Klimaerlebniswelt Oerlinghausen  
Am Kalkofen 15  
33813 Oerlinghausen  
Deutschland

**P** Parkplatz: Holter Str. 53

Gefördert durch:

### Redaktion und Herausgeber:

Lippe Tourismus & Marketing GmbH, Grotenburg 52, D-32760 Detmold  
Fon 05231 621020, hermann@kreis-lippe.de  
www.land-des-hermann.de

### Kostenlose Info- und Buchungs-Hotline: 0800 8388 885

### Druck und Verarbeitung:

Bösmann Medien und Druck GmbH & Co. KG, Ohmstrasse 7, 32758 Detmold  
Fon 05231 9110, Fax 05231 911-200, info@boesmann.de, www.boesmann.de

**Bildnachweis:** Agentur Waldmeister (S.156) | Adlerwarte Berlebeck (S.112) | Archäologisches Freilichtmuseum Oerlinghausen (S.76) | J. Beuchler (S.82) | Biologische Station (S.115, S.119) | Blomberg Marketing e.V. (S.23, S.24, S.98, S.102) | elektrisch bewegt (S.6) | Externsteine (S.117) | Dechenverein Lügde e.V. (S.59) | Falkenburg-Lippe e.V. (S.100) | Christin F. (S.159) | Foto Wehowsky (S.118) | B. Fromberger (S.8, S.9) | Gemeinde Aerzen, M. Gräbner (S.141) | Gemeinde Augustdorf (S.11, S.125) | Gemeinde Dörentrup (S.3, S.31, S.109) | Gemeinde Extetal (S.35, S.36, S.37, S.131) | Gemeinde Kalletal (S.121) | Gemeinde Leopoldshöhe (S.55, S.56, S.57, S.80) | Gerstendorf-Welle (S.23, S.25) | GesUndTourismus Horn-Bad Meinberg GmbH (S.124, S.128, S.159) | Golfclub Bad Salzuflen (S.153) | Golfclub Bad Pyrmont e.V. (S.152) | A. Golucke (S.67) | Heimatverein Hiddesen e.V. (S.160) | Heimatverein Horn (S.77, S.99) | Heimatverein Schieder (S.89) | Heimat- & Museumsverein Lügde (S.82) | Hölscher (S.19) | Infinity GmbH & Co KG (S.145) | Interakteam (S.148) | R. Jähne (S.27) | D. Kieslich (S.160) | N. Krüger (S.43) | M. Labryga (S.157) | Landeseisenbahn Lippe e.V. (S.118) | Landesverband Lippe (S.90, S.96, S.124) | Lemgo Marketing e.V., Dirk Topel (S.51, S.52, S.53) | T. Liebold (S.68, S.69) | Lippischer Golfclub (S.153) | Lippisches Landesmuseum (S.83) | Keno Zache Photography (S.147) | Korol (S.67, S.107) | Kreis Lippe (S.95, S.111, S.123) | LTM GmbH (S.11, S.13, S.14, S.19, S.31, S.65, S.75, S.102, S.109, S.111, S.113, S.114, S.120, S.126, S.135, S.144), F.Grawe (S.76) | LWL-Freilichtmuseum Detmold, R. Jähne (S.84), Sánchez (S.74) | LWL-Museum Ziegelei Lage, M. Holtappels (S.85) | Museum für russlanddeutsche Kulturgeschichte (S.86) | M. Kleinsorge (S.122) | A. Isaak (S.74) | N. Jacke (S.43, S.44, S.45) | B. Mazhiqui (S.71, S.72, S.73, S.78, S.133) | T. Milse (S.63) | B. Mühlenmeier (S.32, S.33) | A. Nagel (S.161) | Naturpark Teutoburger Wald / Eggegebirge (S.7), W. Peters (S.116) | Naturschutzgroßprojekt Senne (S.125) | W. Peters (S.128, S.133) | P. Piecha (S.63) | Phoenix Contact (S.97) | Pro Rinteln e.V. (S.146) | Rio Negro, I. Ewert (S.149) | Scheidt (S.94, S.105) | Schloss Brake (S.105) | F. Sieker (S.19, S.27, S.101, S.104, S.111) | Staatsbad Salzuflen (S.140) | Stadt Bad Salzuflen, M.Gnoth (S.17) | Stadt Bartrup (S.3, S.20, S.21, S.81, S.104) | Stadt Detmold (S.9) | Stadt Lemgo (S.79, S.87, S.88, S.91) | Stadt Oerlinghausen, K. Prignitz (S.63) | Stadt Schieder-Schwalenberg (S.67, S.79, S.101, S.107, S.114, S.160) | Stadt Schloß Holte-Stukenbrock (S.113) | Teutoburger Wald Tourismus (S.158), D. Ketz (U1, S.9, S.15, S.17, S.27, S.28, S.29, S.39, S.41, S.43, S.47, S.48, S.49, S.59, S.61, S.62, S.95, S.110, S.117, S.120, S.122, S.134, S.143, S.156, S.158, S.159, S.161), R. Lang (S.137) Themenmanagement Rad, R. Lang (S.136, S.137) | T. Pogarell (S.100, S.108) | Tourismus NRW e.V. (U1, S.139, S.155) | Touristinformation Lage (S.106, S.161) | von Reden (S.31, S.109) | Traktormuseum Kempen (S.93) | VitaSol Therme (S.154, S.155, S.157) | Vogelpark Heiligenkirchen (S.130) | Weserbergland e.V. (S.152) | W. Wilmes (S.129, S.161) | Weserrenaissance-Museum (S.94)

Wir danken allen Personen, Unternehmen und Institutionen, die uns Fotomaterial zur Verfügung gestellt haben oder durch ihre Anzeigen die Broschüre bereichert haben. Alle Angaben sind nach bestem Wissen und ohne Anspruch auf Vollständigkeit ermittelt worden. Termine und Daten ohne Gewähr. Keine Haftung bei Fehlern oder Irrtümern.

**Stand:** Februar 2025



# Lippische

Mit freundlicher Unterstützung von:

Landesbrandversicherung AG



**Besuchen Sie die 1. Bierakademie in Ostwestfalen-Lippe  
in einer der schönsten Brauereien Deutschlands!**

**Erleben Sie Verkostungen, Foodpairings und Veranstaltungen wie  
Braukurse und klassische Brauereibesichtigungen.**

**Für Anmeldungen von Besichtigungen und Veranstaltungen aller  
Art, buchen Sie online unter:  
[brauerei-strate.de/besichtigung-tasting](http://brauerei-strate.de/besichtigung-tasting)**



**oder wenden Sie sich an  
Tel.: (0 52 31) 94 40 0-19  
Email: [besichtigung@brauerei-strate.de](mailto:besichtigung@brauerei-strate.de)**



**Privat-Brauerei Strate GmbH & Co. KG  
Palaisstr. 1-13, 32756 Detmold**

**[facebook.com/brauereistrate](https://facebook.com/brauereistrate) • [instagram.com/privatbrauereistrate](https://instagram.com/privatbrauereistrate)**