



## Lust auf Geschichte, Kultur und schöne Natur?

Dann entdecke die Wahrzeichen Lippes!



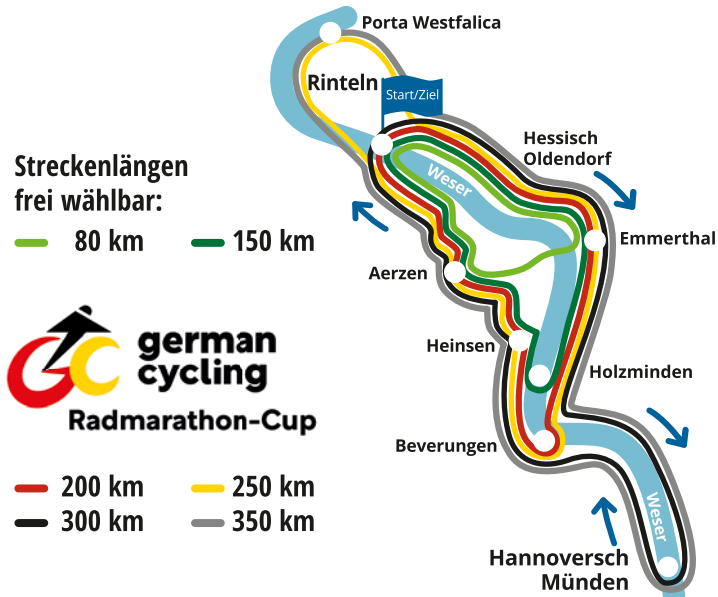
Erklimme das imposante Hermannsdenkmal, tauche in der Erlebniswelt „Hermanneum“ in seine Geschichte ein und besteige die mystischen Externsteine, um die atemberaubende Aussicht zu genießen.

Besuche uns jetzt und erlebe bei unseren  
Führungen Geschichte hautnah!

[www.externsteine-info.de](http://www.externsteine-info.de) | [www.hermannsdenkmal.de](http://www.hermannsdenkmal.de)



## DER WESER-RADMARATHON



### ANMELDUNG

Touristikzentrum **plus**  
Westliches Weserbergland  
REISE & SERVICE GmbH

Marktplatz 7, 31737 Rinteln, Tel.: 05751 4019620

[www.weserrunde.de](http://www.weserrunde.de)



Ausgezeichnet  
mit dem Gütesiegel



### RADTOURENPLANER



## RADFAHREN IM TEUTOBURGER WALD

Mit Übersichtskarte und  
abwechslungsreichen Touren

[www.teutoburgerwald.de](http://www.teutoburgerwald.de)  
#meinteuto #teutoburgerwald



## (Kurz-)Urlaub nötig? ab SchiederSee



kostenlose Lade-  
stationen für E-Bikes

**Losfahren, radeln, entspannen:**  
Der SchiederSee bietet Natur, Genuss  
und Abwechslung – das perfekte  
Ausflugsziel für die nächste Radtour!



Übernachtungsmöglichkeiten




### Weitere Infos:

**SchiederSee - Freizeit • Feier • Vergnügen**  
Kronenbruch 3 | 32816 Schieder  
[www.schiedersee.de](http://www.schiedersee.de) | Tel.: 05282 411







- 1 Mühlenroute
- 2 Wasserstraßenkreuz Minden
- 3 LWL-Industriemuseum Glashütte Gernheim
- 4 Kurpark Bad Holzhausen
- 5 Kaiserpalais Bad Oeynhausen
- 6 Kaiser-Wilhelm-Denkmal
- 7 Weserdampfer
- 8 Liesbergmühle
- 9 Marta Herford
- 10 Gradierwerk Bad Salzuflen
- 11 Burg Ravensberg
- 12 Böckstiegel-Museum
- 13 OWL Arena
- 14 Fachwerkensemble Rheda-Wiedenbrück
- 15 Rathaus Rietberg
- 16 Emsquellen mit Ems-Erlebniswelt und -Infozentrum
- 17 Dr. Oetker Welt
- 18 Sparrenburg
- 19 Kunsthalle Bielefeld
- 20 Junkerhaus Lemgo
- 21 LWL-Freilichtmuseum Detmold
- 22 Stratosphäre
- 23 Historischer Stadtkern Blomberg
- 24 Hermannsdenkmal
- 25 Externsteine
- 26 Gartenschau Bad Lippspringe
- 27 Heinz Nixdorf MuseumsForum
- 28 Paderborner Dom
- 29 Kunstpfad Nieheim
- 30 Altenbekener Viadukt
- 31 Wewelsburg
- 32 Barfußpfad Bad Wünnenberg
- 33 Stiftung Kloster Dalheim LWL-Landesmuseum für Klosterkultur
- 34 Gräflicher Park Bad Driburg
- 35 Abtei Marienmünster
- 36 Corvey – UNESCO Welterbe
- 37 Desenberg
- 38 Weser-Skywalk

Entdecken Sie diese und weitere Highlights unter [www.teutoburgerwald.de](http://www.teutoburgerwald.de)

Quellenangaben: [www.teutoburgerwald.de/uebersichtskarte](http://www.teutoburgerwald.de/uebersichtskarte)



# Herzlich willkommen

## IN DER URLAUBS- UND FREIZEITREGION TEUTOBURGER WALD



Genuss auf zwei Rädern ..... 4

Die Urlaubsregion stellt sich vor ..... 6

## (Halb-)Tagestouren

### MÜHLENKREIS MINDEN-LÜBBECKE

**1 Petershagen** | Storchenroute Petershagen (46,7 km).....10

**2 Hüllhorst** | Von Hüllhorst bis zum Hiller Moor (55 km) .....12

**3 Bad Oeynhausen** | Radtour Bad Oeynhausen – Minden (21,9 km)....14

### WITTEKINDSLAND HERFORD

**4 Bünde** | Landschaftstour zwischen Bünde und Enger (29 km).....16

**5 Löhne** | Werre, Else und Stift Quernheim (32 km).....17

### BIELEFELD

**6 Bielefeld** | Von Quelle zur Quelle (66,7 km) .....18

### LIPPE – LAND DES HERMANN

**7 Bad Salzuflen** | Ziegelroute (24,1 km).....20

**8 Lügde** | Emmer-Radweg (47,5 km).....22

**9 Lippe – Land des Hermann** | Europaradweg R1 (52,3 km) .....24

### ERFOLGSKREIS GÜTERSLOH

**10 Schloß Holte-Stukenbrock** | 5 Ortsteile – 10 Sennebach (45,5 km)..28

### PADERBORNER LAND

**11 Paderborn** | Paderborner Westschleife (33,4 km).....31

### KULTURLAND KREIS HÖXTER

**12 Bad Driburg** | Netheradweg (65 km) .....32

## Fernradwege / Mehrtagestouren

**13 Hann. Münden bis Cuxhaven** | Weser-Radweg (520,3 km).....34

**14 Paderborner Land** | Paderborner Land Route (251,8 km).....36

**15 Hövelhof bis Emden** | EmsRadweg (384 km) .....38

**16 Wittekindsland Herford** | Wittekindsroute (143 km).....40

**17 Detmold bis Xanten** | Römer-Lippe-Route (294,6 km).....42

**18 Lippe – Land des Hermann** | Fürstenroute Lippe (146,5 km).....44

## Service-Teil → ab Seite 46



# Genuss auf zwei Rädern

Gemütlich am Fluss entlang, über die Höhenzüge der Mittelgebirge oder genussvoll durch blühende Heidelandschaften: Wer mit dem Rad in der Urlaubsregion Teutoburger Wald unterwegs ist, durchquert eine Landschaft, die in ihrer Vielfalt einzigartig ist. Zwei Naturparke, zahlreiche Quellgebiete kleiner und großer Flüsse sowie die raue Schönheit der Senne machen jede Tour zu einem individuellen Erlebnis.



Jagdschloss Holte



Glacisbrücke Minden



Stadt Höxter

Die Urlaubsregion Teutoburger Wald punktet bei Radreisenden mit ihrer kontrastreichen Landschaft, historischen Baudenkmälern sowie einem besonderen Qualitätsanspruch. Der vom ADFC zertifizierte Qualitätsradweg „Paderborner Land Route“ zeichnet sich durch seinen reizvollen Streckenverlauf aus. Dies gilt auch für spannende Themenrouten und Flussradwege. So lassen sich entlang der Storchroute von April bis August die Weißstörche in ihrem Horst und auf den Wiesen gut beobachten, und in den idyllischen Flusstälern von Ems, Emmer und Nethe ist das Wasser ständiger Begleiter. Zu den beeindruckenden Sehenswürdigkeiten gehören die Millionen Jahre alten Externsteine und das Hermannsdenkmal, an denen die Römer-Lippe-Route direkt vorbeiführt, sowie das UNESCO-Welterbe Corvey und das Kaiser-Wilhelm-Denkmal am Weser-Radweg. Mehr über die sagenhafte Gestalt des Widukind gibt es auf der Wittekindsroute zu erfahren.



Liesbergmühle Enger

Dass bei Mehrtagestouren auf dem EmsRadweg oder beim gemütlichen Ausflug „Von Quelle zur Quelle“ niemand verloren geht, dafür sorgen eine durchgängige Beschilderung sowie die freundlichen Gastgeber, die die Radreisenden herzlich willkommen heißen.



**Unser Tipp:** Wander- & Radtouren, Ausflugsziele, Gastronomietipps und vieles mehr entdecken Sie im Teuto-Navigator: [www.teutonavigator.de](http://www.teutonavigator.de)





# Willkommen!



Kaiser-Wilhelm-Denkmal



Windmühle,  
Stemwede

## MÜHLENKREIS MINDEN-LÜBBECKE



Malerische Routen führen vorbei an historischen Mühlen, durch idyllische Landschaften und charmante Orte. Ob gemütliche Tour entlang der Flussläufe oder sportliche Herausforderung im Wiehengebirge – wo sich Natur und Kultur treffen findet jeder seine Lieblingstour.

[www.teutoburgerwald.de/rad-muehlenkreis](http://www.teutoburgerwald.de/rad-muehlenkreis)




## WITTEKINDSLAND HERFORD

Im sanft hügeligen Wittekindland erleben Radfahrer eine abwechslungsreiche Mischung aus Natur und Kultur: Grüne Flussauen, historische Städte und spannende Ausflugsziele – verbunden durch gut ausgeschilderte, familienfreundliche Radrouten.



Marta Herford



Hücker Moor, Spenge

[www.teutoburgerwald.de/rad-wittekindland](http://www.teutoburgerwald.de/rad-wittekindland)



Obersee



## BIELEFELD

Zehn Themenrouten führen durch Bielefeld und können entlang von Knotenpunkten per Rad entdeckt werden. Das Radroutennetz bietet jede Menge Abwechslung: von der klassischen Tour an Sehenswürdigkeiten vorbei bis zur romantischen Genusstour mit Stops an reizvollen Picknickplätzen.

[www.teutoburgerwald.de/rad-bielefeld](http://www.teutoburgerwald.de/rad-bielefeld)



Sparrenburg



Bad Salzuflen



## LIPPE – LAND DES HERMANN

Für Radwanderungen ist das Land des Hermann wie geschaffen. Ursprüngliche Natur und historische Städtchen erleben Radfahrer auf den gut ausgebauten Strecken. Entdecken Sie Naturdenkmäler in idyllischen Landschaften und radeln Sie auf den Spuren der lippischen Geschichte.

[www.teutoburgerwald.de/rad-lippe](http://www.teutoburgerwald.de/rad-lippe)



Hermannsdenkmal





Rheda-Wiedenbrück



Museum Peter August  
Bockstiegel, Werther

## ERFOLGSKREIS GÜTERSLOH



Der Erfolgskreis Gütersloh bietet mit seinem rund 1.000 Kilometer langen Radwegenetz ideale Bedingungen für Radfahrer. Bekannte Radfernwege wie der EmsRadweg, der Europaradweg R1 und die LandesgartenschauRoute ermöglichen es, die Städte und Landschaften auf abwechslungsreiche Weise zu entdecken.

[www.teutoburgerwald.de/  
rad-erfolgskreis-gt](http://www.teutoburgerwald.de/rad-erfolgskreis-gt)




## PADERBORNER LAND

Erleben Sie das Paderborner Land auf zwei Rädern! Entdecken Sie bestens ausgebaute Radwege durch idyllische Landschaften, historische Städte und beeindruckende Natur. Ob entspannter Familienausflug oder sportliche Herausforderung – unsere abwechslungsreichen Routen bieten Fahrspaß für jeden Geschmack!



Schloß Neuhaus

[www.teutoburgerwald.de/  
rad-paderborner-land](http://www.teutoburgerwald.de/rad-paderborner-land)



Wasserschloss  
Schreckhausen

## KULTURLAND KREIS HÖXTER



Das Kulturland Kreis Höxter ist ein Paradies für Radfahrer! Ob auf der 315 km langen Kloster-Garten-Route, den Kulturland Genuss-Touren, auf Tagestouren durch die „Erlesene Natur“ oder entlang der Weser – hier lässt sich die Region entspannt erkunden. Erleben Sie Landschaft und Kultur hautnah!

[www.teutoburgerwald.de/  
rad-kreis-hoexter](http://www.teutoburgerwald.de/rad-kreis-hoexter)



Weser-Radweg,  
Höxter





# Finde deinen Teuto- Moment




Folgt uns auf Social Media!  
#meinteuto  
#teutoburgerwald





# 1 PETERSHAGEN

## STORCHENROUTE PETERSHAGEN



LWL-Museum Glashütte Gernheim



Storchennest an der Windmühle Heimsen

Auf dieser Tour durch Wiesen, Auen und malerische Dörfer lohnt es sich, öfter mal anzuhalten und den Blick nach oben schweifen zu lassen. Denn in den Sommermonaten lassen sich zahlreiche Störche bei der Aufzucht ihrer Jungen gut beobachten. Zu den weiteren Sehenswürdigkeiten entlang der Strecke gehören historische Mühlen, alte Kirchen und Herrenhäuser.

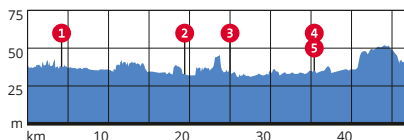


### Start/Ziel

Altes Amtsgericht, Petershagen

### ÖPNV

Bahnhof Lahde



### Info

Tourist-Information Petershagen  
Tel. 05702 822157

→ [www.petershagen.de/tourismus](http://www.petershagen.de/tourismus)

→ [www.teutoburgerwald.de/storchenroute](http://www.teutoburgerwald.de/storchenroute)

Alle Details zur Tour:



# RADFAHREN IM MÜHLENKREIS

## Mühlenroute und Lieblingswege




Jetzt kostenfrei Infomaterial anfordern:

Mühlenkreis Minden-Lübbecke  
Portastraße 13 | 32423 Minden  
0571 807-13800 | [info@muehlenkreis.de](mailto:info@muehlenkreis.de)  
[www.muehlenkreis.de](http://www.muehlenkreis.de)





## 2 HÜLLHORST VON HÜLLHORST BIS ZUM HILLER MOOR



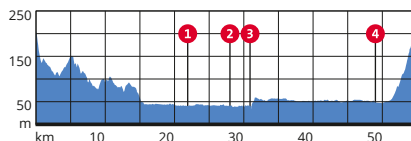
Die aussichtsreiche Tour rund um das östliche Wiehengebirge ist nichts für Eilige. Denn auf dem teils bergigen Weg Richtung Weser lohnen Abstecher sowohl in die Innenstadt des Staatsbads Oeynhausen als auch zum Kaiser-Wilhelm-Denkmal. Zeit für eine Fahrt mit der Mindener Fahrgastschiffahrt bietet sich am Wasserstraßenkreuz, bevor die Route parallel zum Kanal zum Großen Torfmoor führt.

mittel	55 km	272 m	272 m	3:30 h

**Start/Ziel**  
Café Waldkristall, Hüllhorst

**ÖPNV**  
Bahnhof Bad Oeynhausen

**Info**  
Mühlenkreis Minden-Lübbecke  
Tel. 0571 807-13800  
→ [www.muehlenkreis.de](http://www.muehlenkreis.de)  
→ [www.teutoburgerwald.de/von-huellhorst-bis-zum-hiller-moor](http://www.teutoburgerwald.de/von-huellhorst-bis-zum-hiller-moor)



Alle Details  
zur Tour:



Espelkamp | Hille | Hüllhorst | Lübbecke  
Pr. Oldendorf | Rahden | Stemwede



7 Ecken zum  
Entdecken!

SIEBENECKEN.APP   
Erlebnistouren bei den Sieben



Tourismusverband Sieben e.V.  
Tel. 05741 276-430  
[tourismusverband@luebbecke.de](mailto:tourismusverband@luebbecke.de)  
[www.die-westfaelischen-sieben.de](http://www.die-westfaelischen-sieben.de)





### 3 BAD OEYNHAUSEN

## RADTOUR

## BAD OEYNHAUSEN – MINDEN

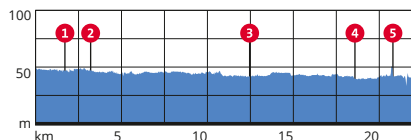


Einige der größten Attraktionen der Urlaubsregion Teutoburger Wald verbindet diese Radtour durch die herrlichen Auen der Flüsse Werre und Weser. Vom Kurpark in Bad Oeynhausen, wo ein Besuch des GOP-Varietés im Kaiserpalais lohnt, führt sie durch die Porta Westfalica mit dem bekannten Kaiser-Wilhelm-Denkmal bis zum weltgrößten Wasserstraßenkreuz in Minden.



#### Start/Ziel

Start: Parkplatz Sieltterrassen,  
Bad Oeynhausen  
Ziel: Mindener Fahrgast-  
schiffahrt, Minden



#### ÖPNV

Anfahrt: Nord-Bahnhof  
Bad Oeynhausen  
Rückfahrt: Bahnhof Minden

#### Info

Staatsbad Bad Oeynhausen GmbH  
Tel. 05731 1300

→ [www.staatsbad-oeynhausen.de](http://www.staatsbad-oeynhausen.de)  
→ [www.teutoburgerwald.de/  
radtour-bad-oeynhausen-minden](http://www.teutoburgerwald.de/radtour-bad-oeynhausen-minden)

Alle Details zur Tour:



# WESER. NATUR.

# KULTUR.

Mindens Pluspunkt: Vielfältigkeit.



Die schönsten Touren  
entlang und abseits des  
Weser-Radweges.



Scannen und Touren  
entdecken!




[www.minden-erleben.de](http://www.minden-erleben.de)

Bild: Teutoburger Wald Tourismus Patrick Gawandka

Minden



## 4 BÜNDE LANDSCHAFTSTOUR ZWISCHEN BÜNDE UND ENGER



Hücker Moor, Spenge



Widukind Museum, Enger

Reizvolle Ausblicke bieten sich auf diesem Rundkurs in der Elseaue sowie rund um Gut Bustedt, wo die Landschaft von kleinen Wäldchen, Wiesen und Weiden geprägt ist. Zu den Highlights der Tour, die zumeist über ausgewiesene Radwege verläuft, gehört das Hücker Moor. Bei einer Rast in Bünde und Enger bietet sich der Besuch in einem der örtlichen Museen an.



### Start/Ziel

Bünde Zentrum, nahe Bahnhof

### ÖPNV

Bahnhof Bünde

### Info

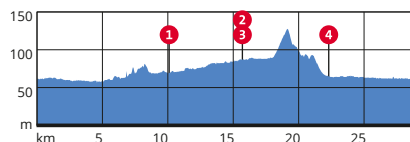
Touristikgemeinschaft

Wittekindsländ e. V.

Tel. 05221 18240514

→ [www.fahr-im-kreis.de](http://www.fahr-im-kreis.de)

→ [www.teutoburgerwald.de/landschaftstour-buende-enger](http://www.teutoburgerwald.de/landschaftstour-buende-enger)



Alle Details  
zur Tour:



## 5 LÖHNE WERRE, ELSE UND STIFT QUERNHEIM



Wasserschloss Ulenburg



Herrenhaus, Stift Quernheim

Der leichte Rundkurs mit nur geringen Steigungen führt durch die naturnahen Flussauen von Werre und Else sowie die sanft hügelige Kulturlandschaft von Quernheim und Löhne-Mennighüffen. Neben landschaftlicher Abwechslung bietet die Strecke auch kulturelle Besonderheiten wie historische Bauernhäuser und das ehemalige Bauernbad Randringhausen mit seinem großen Landschaftspark.



### Start/Ziel

Löhne Zentrum, nahe Bahnhof

### ÖPNV

Bahnhof Löhne

### Info

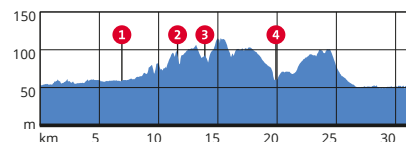
Touristikgemeinschaft

Wittekindsländ e. V.

Tel. 05221 18240514

→ [www.fahr-im-kreis.de](http://www.fahr-im-kreis.de)

→ [www.teutoburgerwald.de/werre-else-stift-quernheim](http://www.teutoburgerwald.de/werre-else-stift-quernheim)



Alle Details  
zur Tour:





## 6 BIELEFELD VON QUELLE ZUR QUELLE



Oberes Luttertal

### Wald und Wasser in der Stadt

Die Tour verbindet die beiden Großstädte Bielefeld und Paderborn. Dabei überrascht sie mit viel Wald und Wasser, Moor und Heide sowie einer besonderen Kuriosität.

Ein Fluss, der in zwei Richtungen fließt: Die Quelle der „doppelten Lutter“ **1** markiert in Bielefeld den Start der Radstrecke, deren landschaftlicher Reiz von kleinen Bächen, stillen Seen sowie den Moor- und Heidelandschaften der Senne geprägt ist. Die grüne Achse bilden im Stadtteil Sennestadt die Auen des Bullerbachs und später die bewaldeten Binnendünen der Senne, in die sich der Furlbach **3** tief hineingegraben hat. Sein urwaldartiges Tal ist ein Refugium für Tiere und Pflanzen. Nächster Halt sind die Sickerquellen der Ems, die sich von eigens errichteten Stegen aus nächster Nähe bestaunen lassen. Auch

lohnt ein Besuch des Ems-Informationszentrums **4**, bevor es weiter Richtung Schloss Neuhaus geht. Von hier aus ist das Ziel dann nicht mehr weit: die Quellen von Deutschlands kürzestem Fluss, der Pader **5**, mitten in Paderborn.



Furlbachtal



mittel	66,7 km	130 m	139 m	6 h



#### Start/Ziel

Start: Lutterquelle, Bielefeld  
Ziel: Paderquellen, Paderborn



#### ÖPNV

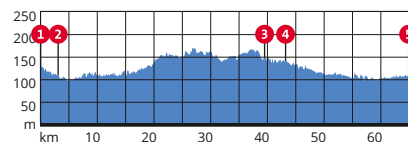
Anfahrt: Bahnhof Brackwede  
Rückfahrt: Hauptbahnhof Paderborn

#### Info


Tourist-Information Bielefeld  
Tel. 0521 55774777

→ [www.bielefeld.jetzt](http://www.bielefeld.jetzt)

→ [www.teutoburgerwald.de/von-quelle-zur-quelle](http://www.teutoburgerwald.de/von-quelle-zur-quelle)



Alle Details zur Tour:



Niemöllers Mühle



Dielenpaderquellbecken



Ems-Infozentrum



## 7 BAD SALZUFLEN ZIEGELROUTE



Lippische Industriekultur wird auf dem steigungsarmen Rundkurs lebendig, der sich gut für einen Familienausflug eignet. Denn vom Salzsiederstädtchen Bad Salzuflen geht es entlang der Flüsse Bega und Werre zum LWL-Museum Ziegelei Lage, das interessante Einblicke in die Ziegelproduktion bietet. Die landschaftliche Kulisse bilden unterwegs die Höhenzüge des Teutoburger Waldes.



### Start/Ziel

Salzhof, Bad Salzuflen

### ÖPNV

Bahnhof Bad Salzuflen

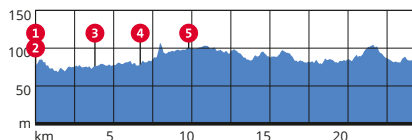
### Info

Tourist-Information Bad Salzuflen  
Tel. 05222 9525200

→ [www.staatsbad-salzuflen.de](http://www.staatsbad-salzuflen.de)

→ [www.teutoburgerwald.de/ziegelroute](http://www.teutoburgerwald.de/ziegelroute)

Alle Details zur Tour:



## LWL-MUSEUM Glashütte Gernheim PETERSHAGEN

Di – So und an Feiertagen  
10 – 18 Uhr  
Letzter Einlass 17 Uhr  
Geschlossen: montags  
(außer an Feiertagen)



## Industriekultur entdecken

## LWL-MUSEUM Ziegelei Lage LAGE

Di – So und an Feiertagen  
10 – 18 Uhr  
Letzter Einlass 17.30 Uhr  
Geschlossen: montags  
(außer an Feiertagen)



**LWL**  
Für die Menschen.  
Für Westfalen-Lippe.



# 8 LÜGDE EMMER-RADWEG



Emmerauenpark, Lügde

## Radfahren am Flusslauf

Natur und Kultur, Geschichte und Geschichten:  
Wie an einer Perlenkette reihen sich besondere Orte  
und Erlebnisse auf dem Emmer-Radweg aneinander.

Eine Furt-Überquerung gehört zu den besonderen Erlebnissen, die sich bei dieser Fahrradtour entlang der Emmer bieten. Besonders charmant ist das Teilstück zwischen Steinheim und Emmerthal, wo der Fluss in die Weser mündet und Anschluss an den Weser-Radweg besteht. Denn unterwegs bieten zahlreiche Sehenswürdigkeiten Anlass für eine Kultur-Pause, darunter barocke Bauten wie der Schlossgarten von Schloss Schieder **2**, der preisgekrönte Kurpark **6** in Bad Pyrmont und die Hämelschenburg **7**, ein berühmtes Bauwerk der Weserrenaissance. Ein Besuch in Freizeitanlagen wie dem Emmerauenpark **5** in Lügde oder am SchiederSee **3** runden den abwechslungsreichen und unterhaltsamen Fahrradausflug ab, auf dem dank zahlreicher Gastronomie-Betriebe auch der kulinarische Genuss nicht zu kurz kommt.



Vorderer Straße  
in Lügde



mittel	47,5 km	190 m	71 m	3:30 h



### Start/Ziel

Start: Bahnhof Steinheim  
Ziel: Emmerthal



### ÖPNV

Anfahrt: Bahnhof Steinheim  
Rückfahrt: Bahnhof Emmerthal



### Info

Tourist-Informationen der Anrainer-Orte  
Tel. 05281 7708 161

→ [www.luegde.de](http://www.luegde.de)

→ [www.teutoburgerwald.de/emmer-radweg](http://www.teutoburgerwald.de/emmer-radweg)



Alle Details  
zur Tour:



SchiederSee



Schloss Schieder



Kurpark Bad Pyrmont





Moosheide / Sennelandschaft

## Durch die Dünen der Senne

Durch neun Länder des alten Kontinents verläuft der Europaradweg R1. Ein landschaftlich besonders reizvolles Teilstück führt durch die Sennelandschaft im Teutoburger Wald.

Ein Star auf der Etappe von Schloß Holte-Stukenbrock nach Horn-Bad Meinberg sind die ausgedehnten, pastellfarbenen Heideflächen der Senne mit ihren Binnendünen und der unverwechselbaren Tier- und Pflanzenwelt, die sich rund um Augustdorf entdecken lässt. Doch schon bald kommt auch der sattgrüne Kamm des Teutoburger Waldes in den Blick, und mit dem 50 Meter hohen Hermannsdenkmal gesellt sich bei Detmold ein weiteres Highlight der Strecke dazu. Bevor die Radtour weiter nach Horn-Bad Meinberg geht, lohnt noch ein Bummel durch die Detmolder Altstadt mitsamt Besuch im Fürstlichen Residenzschloss **2**. Das Ziel markieren schließlich die rund 40 Meter hohen Externsteine **5**, die sich im Wasser des Sees zu ihren Füßen spiegeln und deren Anblick allein schon ein Erlebnis ist.



Externsteine



mittel	52,3 km	321 m	177 m	4:45 h



### Start/Ziel

Start: Jagdschloss, Schloß Holte  
Ziel: Externsteine, Horn-Bad Meinberg



### ÖPNV

Anfahrt: Bahnhof Schloß Holte  
Rückfahrt: Bahnhof Horn-Bad Meinberg

### Info

Lippe Tourismus & Marketing GmbH  
Tel. 05231 621020

→ [www.land-des-hermann.de](http://www.land-des-hermann.de)  
→ [www.teutoburgerwald.de/europaradweg-r1](http://www.teutoburgerwald.de/europaradweg-r1)



Alle Details zur Tour:



Adlerwarte Berlebeck



LWL-Freilichtmuseum Detmold



Residenzschloss, Detmold



# HAVERGOH BETT & BIKE HOTEL

Fahrradkompetenz und persönliche Betreuung!

Seit 1997 bieten wir das "ADFC-Komfort-Paket" an, Sie erwartet ...

- ADFC-Tour-Guide für die Region Teutoburger Wald.
- ADFC-Tourenbeschreibungen von 15 bis 120 km.
- ADFC-Service und Fahrrad-Vermietung im Hotel.
- "Rund-um-Sorglos-Radeln" mit Servicepoint.
- Fahrrad-, Pedelec & e-mtb-Vermietung im Hotel.

Unser familiengeführter 110-jähriger Hotelbetrieb bietet Ihnen Tradition und Moderne. Sie wohnen in 19 NICHTRAUCHER-Einzel-, Doppel-, Zwei- und Drei-Bett-Zimmern, diese verfügen über Dusche, WC, 32-Zoll-Flachbild-SAT-TV, kostenfreies W-LAN, Eßtisch, Schreibtischarbeitsplatz und sind mit Innenrollo verdunkelbar. Dank der bequemen Betten bieten wir Ihnen einen sehr hohen Schlafkomfort. Hoteleigener Parkplatz für PKW und gesicherter Fahrradgarage. Alle Informationen, Verfügbarkeit und Preise im Internet unter:

[www.havergoh.de](http://www.havergoh.de)

## Havergoh Wander- & Fahrrad-Hotel

Brunnenstraße 67 | D-32805 Horn-Bad Meinberg

Tel.: +49 5234 / 9754 | Email: [info@havergoh.de](mailto:info@havergoh.de)



[WWW.HAVERGOH.DE](http://WWW.HAVERGOH.DE)

## SPIEL & SPASS FAMILIENRADTOUR



Foto: Stadt Detmold © Dirk Schelpmeier

Diese familienfreundliche Radtour lädt Sie auf 14,5 Kilometern ein, Detmold und die nähere Umgebung zu erkunden. Vorbei an zwei erlebnisreichen Spielplätzen und vielen schönen Ausblicken ist diese Tour besonders für Familien mit kleineren Kindern geeignet. Immer wieder begegnen Ihnen Möglichkeiten zum Spielen, Verweilen und Rasten.

### KAISER-WILHELM-PLATZ

Bereits kurz nach dem Start der Route begegnet Ihnen etwas abseits der Wegeführung der neugestaltete Kaiser-Wilhelm-Platz. Ein kurzer Abstecher lohnt sich, denn direkt neben der beeindruckenden Christuskirche wartet einer der wohl schönsten Kinderspielplätze Detmolds darauf, von den kleinen Radlern erobert zu werden. An besonders warmen Tagen bietet der ebenerdige Springbrunnen in mitten der Parkanlage eine willkommene Möglichkeit zur Abkühlung.

### FREILICHTMUSEUM

Das größte Freilichtmuseum Deutschlands bietet auf 90 Hektar zahlreiche Möglichkeiten aktiv zu werden und eine unvergessliche Zeit zu erleben. In einigen der rund 10 Fachwerkhäusern ist es beispielsweise möglich, dem Schmied, dem Bäcker und dem Müller bei Ihren historischen Handwerken zuzusehen. Der Blick durch den Zaun bietet bereits auf der Radtour einen kleinen Vorgeschmack.



Tourist Information Lippe & Detmold

☎ 05231 / 977-328 // ✉ [tourist.info@detmold.de](mailto:tourist.info@detmold.de)

🌐 [detmold.de/info/tourist-information](http://detmold.de/info/tourist-information)

**DETMOLD**  
Kulturstadt  
im Teutoburger Wald



# 10 SCHLOSS HOLTE-STUKENBROCK 5 ORTSTEILE – 10 SENNEBÄCHE

SHS1



Heimathäuser Schloß Holte-Stukenbrock

## Radgenuss zwischen Wald und Wasser

Viel Wasser bietet der Rundweg durch die male-  
rischen Landschaften am Fuße des Teutoburger  
Waldes. Die Tour ist optimal für Familien und Frei-  
zeitradler geeignet.

Das klare Wasser der Sennebäche, die faszinierende Moosheide  
und das romantische Furlbachtal: Die fünf Ortsteile der wald- und  
wasserreichen Stadt Schloß Holte-Stukenbrock haben landschaft-  
lich einiges zu bieten. Unter anderem entspringt hier, im Stadtteil  
Stukenbrock-Senne, die Ems. Über deren Entstehung und Verlauf  
sowie die Besonderheiten der Senne informiert die Ems-Erlebnis-  
welt **4**. Der dortige Erlebnispark gehört zu den Highlights der  
Tour, die überwiegend auf asphaltierten Wegen ohne nennens-  
werte Steigungen verläuft und mit der Wapelaue **5** in Liemke  
und dem Dorfplatz in Sende **7** über schöne Rastplätze  
verfügt. Höhepunkt im  
Programmkalender an der  
Strecke ist die RadKulTour, die  
alle zwei Jahre am Pflingst-  
montag Radfahren mit Kultur  
und Kulinarik verbindet.



Jagdschloss Holte



leicht



45,5 km



56 m



56 m



3 h



### Start/Ziel

Parkplatz Sportpark am  
Ölbach, Gartenhallenbad



### Info

Stadt Schloß Holte-Stukenbrock  
Tel. 05207 89050

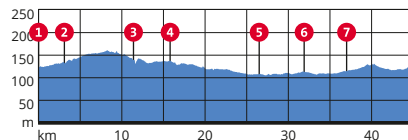
→ [www.schlossholtestukenbrock.de/  
freizeit-tourismus](http://www.schlossholtestukenbrock.de/freizeit-tourismus)



### ÖPNV

Bahnhof Schloß Holte


→ [www.teutoburgerwald.de/  
5-ortsteile-10-sennebaeche](http://www.teutoburgerwald.de/5-ortsteile-10-sennebaeche)



Alle Details  
zur Tour:



Moosheide



Emsquelle



Wapelaue Liemke





Entdecke die schönsten Radrouten im Kreis Gütersloh

## Zieh doch mal wieder Kreise!

Ob Feierabend, Wochenende oder Kurzurlaub: erfahre mit unseren elf thematischen Radrouten den Kreis Gütersloh. Gemächlich oder sportlich – Du entscheidest! Rein in den Sattel und viel Vergnügen beim „Kreise ziehen“!

- Adel verpflichtet
- Von Herz zu Herz
- Der Picknicker
- Schnapsidee und Herrengedeck
- Mit Kind und Kegel
- ArchitektTour
- Der Name der Rose
- Auf den Spuren der Sennebachs
- Fröhliche Landpartie
- R19 Rund um Herzebrock-Clarholz

Mit dem Radweg für Genießer kommst Du genussvoll auf Touren. Die Sportlichen nehmen sich die Gesamtstrecke von 115 km als Tagestrip vor. Wenn Du es genießerischer magst, entscheidest Du Dich am besten für einen der fünf vorgeschlagenen Rundkurse.

QR-Code scannen und mehr erfahren



Schloss Neuhaus



Lippensee

Der Rundkurs durch die von Wiesen, Feldern und Baggerseen geprägte Landschaft zwischen Delbrück, Salzkotten und Paderborn ist genau das Richtige für den Einstieg. Ohne nennenswerte Steigungen verläuft die Strecke auf ruhigen, asphaltierten Wirtschaftswegen durch Wewer, Scharmede, Bentfeld und zum Lippensee. Kulturelles Highlight ist Schloss Neuhaus in Paderborn.



leicht



33,4 km



62 m



61 m



2:15 h



**Start/Ziel**

Informations-Schaukasten am  
Maspersplatz, Paderborn



**ÖPNV**

Bahnhof Paderborn Nord

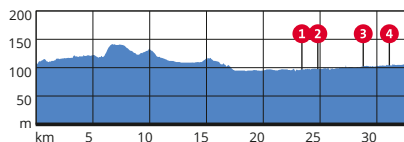


**Info**

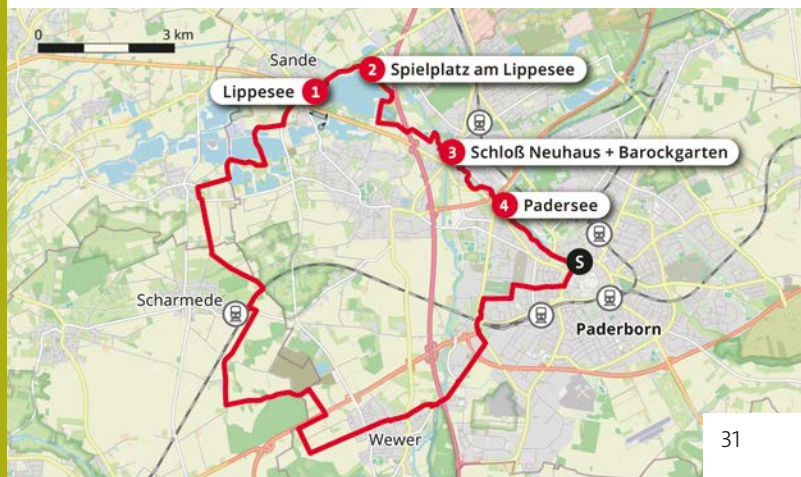
Tourist Information Paderborn  
Tel. 05251 8812980

→ [www.paderborn.de](http://www.paderborn.de)

→ [www.teutoburgerwald.de/  
paderborner-westschleife](http://www.teutoburgerwald.de/paderborner-westschleife)



Alle Details  
zur Tour:






## 12 BAD DRIBURG NETHERADWEG



Eisvogel



Nethe bei Rheder

Von Bad Driburg bis Höxter folgt der 65 km lange Netheradweg dem Flusslauf und führt durch eine artenreiche Naturlandschaft. Eisvögel brüten in Steilufern, üppige Hochstauden und schmale Galeriewälder bieten Feldschwirl und Nachtigall Lebensraum, in Streuobstwiesen brütet der Steinkauz. Die flachen Ufer laden zum erfrischenden Fußbad im klaren Wasser ein – perfekt für eine Pause inmitten der Natur.



leicht



65 km



370 m



490 m



4:30 h



### Start/Ziel

Start: Bahnhof Bad Driburg

Ziel: Bahnhof Höxter-Rathaus

### ÖPNV

Anfahrt: Bahnhof Bad Driburg

Rückfahrt: Bahnhof Höxter-Rathaus



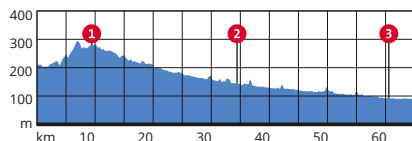
### Info

Kulturland Kreis Höxter

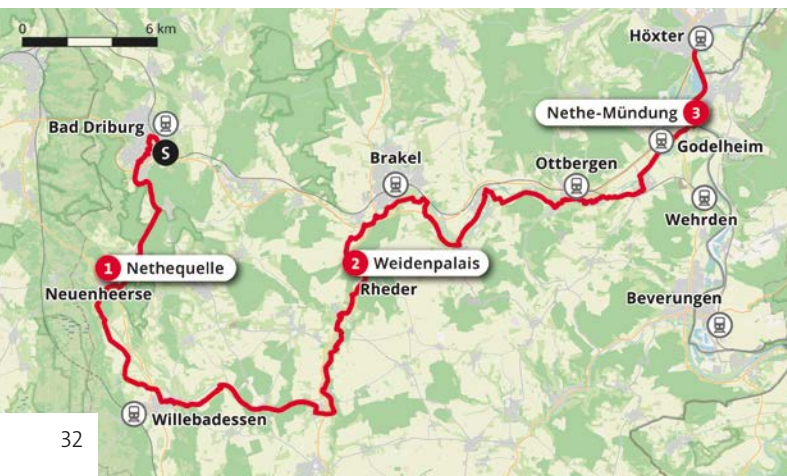
Tel. 05271 974323

→ [www.kulturland.org](http://www.kulturland.org)

→ [www.teutoburgerwald.de/netheradweg](http://www.teutoburgerwald.de/netheradweg)



Alle Details  
zur Tour:



# Jede dieser 1.215 Pflanzenarten liebt unsere Wasserqualität.

## CAROLINEN. AUS GUTEM GRUND.





## 13 HANN. MÜNDEN BIS CUXHAVEN

### WESER-RADWEG



UNESCO Welterbe Corvey



Glacisbrücke Minden

Einer der beliebtesten Radwege Deutschlands ist reich an Sehenswürdigkeiten. So laden nicht nur die historische Fachwerkstadt Höxter und die Stadt Minden mit dem über 1.200 Jahre alten Dom zu einer Pause ein. Auch das UNESCO Welterbe Corvey, das Kaiser-Wilhelm-Denkmal, das Doppel-Wasserstraßenkreuz sowie das LWL-Industriemuseum Glashütte Gernheim sind erlebnisreiche Stopps.



#### Start/Ziel

Start: Hann. Münden  
Ziel: Cuxhaven

#### ÖPNV

Anfahrt: Bahnhof Hann. Münden  
Rückfahrt: Bahnhof Cuxhaven

#### Info

Teutoburger Wald Tourismus  
der OWL GmbH  
Tel. 0521 96733 250

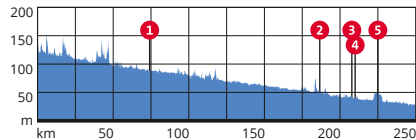
→ [www.teutoburgerwald.de](http://www.teutoburgerwald.de)

→ [www.teutoburgerwald.de/weser-radweg](http://www.teutoburgerwald.de/weser-radweg)

Alle Details zur Tour:



**Hinweis:** Kartenausschnitt und Höhenprofil begrenzen sich auf den Routenabschnitt innerhalb der Urlaubsregion Teutoburger Wald.



# OWL mobil

## Mit der OWLmobil App alle Infos und das Ticket in der Tasche.

Fahrplanauskunft und Ticketkauf mit nur wenigen Fingertipps!



#### Checken.

Deine Verbindungen jederzeit abrufbar.



#### Kaufen.

Dein Handy als Fahrkartenautomat.




#### Fahren.

Aktuelle Informationen immer griffbereit.



Mehr unter [owlmobil.info](http://owlmobil.info)

Jetzt kostenlos laden!







Altenbekener Viadukt



Wewelsburg

Die ADFC-Qualitätsradroute durch das Paderborner Land verbindet Natur, Kultur und Geschichte mit westfälischer Gastlichkeit. Zu den Highlights entlang der Strecke, die in Erinnerung bleiben, gehören die Wewelsburg, Kloster Dalheim und das Drei-Hasen-Fenster im Paderborner Dom sowie idyllische Landschaften von der Senne bis zur Paderborner Hochfläche.



**Start/Ziel**  
Bahnhof Hövelhof

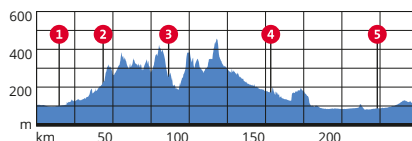
**ÖPNV**  
Bahnhof Hövelhof

**Info**  
Kreis Paderborn |  
Wirtschaft & Tourismus  
Tourismus Paderborner Land  
Tel. 05251 308-8111

→ [www.paderborner-land.de](http://www.paderborner-land.de)

→ [www.teutoburgerwald.de/paderborner-land-route](http://www.teutoburgerwald.de/paderborner-land-route)

Alle Details zur Tour:



# Kloster Dalheim

... mit dem Rad entdecken!

- idyllische Klosteranlage auf dem Land
- Denkmal trifft moderne Architektur
- Fahrradabstellplätze
- Ladestationen für E-Bikes
- optimale Erreichbarkeit durch verschiedene Routen
- Wirtshaus und Klosterladen
- Picknick-Möglichkeit

[www.stiftung-kloster-dalheim.lwl.org](http://www.stiftung-kloster-dalheim.lwl.org)





# 15 HÖVELHOF BIS EMDEN EMSRADWEG



## Von der Senne bis zur Nordsee

Vom schmalen Flüsschen zu einem stattlichen Strom wächst die Ems auf ihrem Weg zur Nordsee heran. Der gleichnamige Radweg begleitet sie dabei.

Saftig grüne Auen und schattige Wälder, idyllische Fachwerkkorte und romantische Häfen: Entlang des kürzesten Stroms Deutschlands, der sich von der Senne im Teutoburger Wald bis nach Emden seinen Weg zur Nordsee bahnt, bietet der EmsRadweg eine abwechslungsreiche Mischung aus Natur und Kultur.

Schon bevor es losgeht, lohnt ein Besuch im Ems-Infozentrum Hövelhof 2, das die Vorfreude auf die kommenden Schönheiten der Landschaft und ihre Artenvielfalt weckt. Denn ganz ohne Anstiege geht es fortan durch unberührte Naturschutzgebiete, weite Felder und Wiesen sowie malerische Landschaftsparks.

Besonders sehenswert ist der historische Stadtkern von Rietberg 5, dessen reich verzierte Fachwerkhäuser ihr den Beinamen „Stadt der schönen Giebel“ gegeben haben.



### Start/Ziel

Start: Ems-Infozentrum Hövelhof  
Ziel: Emden

### ÖPNV

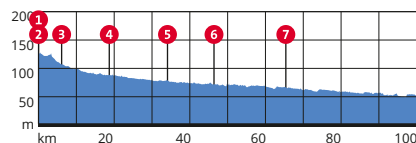
Anfahrt: Bahnhof Hövelhof  
Rückfahrt: Bahnhof Emden

### Info

Geschäftsstelle EmsRadweg  
Tel. 05257 5009-866

→ [www.emsradweg.de](http://www.emsradweg.de)  
→ [www.teutoburgerwald.de/emsradweg](http://www.teutoburgerwald.de/emsradweg)

**Hinweis:** Kartenausschnitt und Höhenprofil begrenzen sich auf den Routenabschnitt innerhalb der Urlaubsregion Teutoburger Wald.



Alle Details zur Tour:





## WITTEKINDSROUTE



Rödinghausen



Ausblick Burg Vlotho

Eine Reise in die Geschichte des Wittekindlands ist die Radtour einmal quer durch den Kreis Herford. Historische Fachwerkkotten säumen die Strecke, die durch die abwechslungsreiche Landschaft und sehenswerte Altstädte führt und auf der die Radfahrer mehr über Widukind und die alten Wiskenmaker erfahren. Eine Rast lohnt an Freizeitzielen wie dem Hücker Moor.

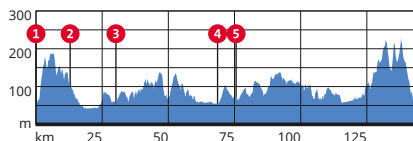
mittel 143 km 1.225 m 1.225 m 3 Etappen

**Start/Ziel**  
Vlotho

**ÖPNV**  
Bahnhof Vlotho



**Info**  
Touristikgemeinschaft Wittekindsland e.V.  
Tel. 05221 18240514  
→ [www.fahr-im-kreis.de](http://www.fahr-im-kreis.de)  
→ [www.teutoburgerwald.de/wittekindsrouten](http://www.teutoburgerwald.de/wittekindsrouten)



Alle Details  
zur Tour:



# Finde dein Teuto-Abenteuer!

## DER TEUTO-NAVIGATOR

Ihr 24-h-Ausflugsexperte für die Hosentasche mit Ausflugszielen, Rad- und Wandertouren, Unterkünften, Gastronomie und vieles mehr.



Als App und im Netz unter  
[www.teutonavigator.de](http://www.teutonavigator.de)





## 17 DETMOLD BIS XANTEN RÖMER-LIPPE-ROUTE



Hermannsdenkmal

### Auf den Spuren der Römer

Sagenumwobene Schauplätze der römisch-germanischen Geschichte verbindet diese Fluss-Radtour, deren Wegweiser der längste Fluss Nordrhein-Westfalens ist.

Zwischen Deutschlands höchster Statue in Detmold und dem Archäologischen Park in Xanten liegen nicht nur knapp 300 Kilometer, sondern auch jede Menge Geschichte(n). Los geht die Tour am Hermannsdenkmal **1**, das an die legendäre Varusschlacht vor mehr als 2.000 Jahren erinnert, um die sich bis heute allerhand Legenden und Sagen ranken. Der historischen Wahrheit spürt die Dauerausstellung „Mythos Varusschlacht“ im Lippischen Landesmuseum Detmold **2** nach, die eine erste Rast markiert.

Ab der Burgruine in Bad Lippspringe **6**, an deren Fundamenten die Lippe entspringt, folgt die Tour dann weiter dem Flusslauf bis zur Mündung in den Rhein bei Wesel. Nicht mehr weit ist es von dort bis zum Archäologischen Park in Xanten mit Original-Nachbauten aus der Römerzeit.



Detmold



mittel	294,6 km	569 m	892 m	4–6 Etappen

#### Start/Ziel

Start: Hermannsdenkmal  
Ziel: Tourist Information Xanten

#### ÖPNV

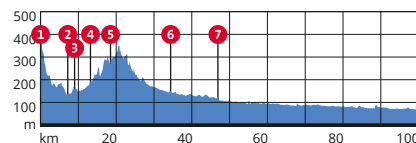
Anfahrt: Bahnhof Detmold  
Rückfahrt: Bahnhof Xanten

#### Info

Kooperationsgemeinschaft  
Römer-Lippe-Route c/o  
Ruhr Tourismus GmbH

→ [www.roemerlipperoute.de](http://www.roemerlipperoute.de)  
→ [www.teutoburgerwald.de/roemer-lippe-route](http://www.teutoburgerwald.de/roemer-lippe-route)

**Hinweis:** Kartenausschnitt und Höhenprofil begrenzen sich auf den Routenabschnitt innerhalb der Urlaubsregion Teutoburger Wald.



Alle Details  
zur Tour:



Paderborner Dom



Burgruine  
Bad Lippspringe



Externsteine



# 18 LIPPE – LAND DES HERMANN FÜRSTENROUTE LIPPE



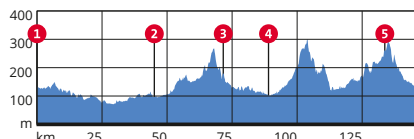
Zahlreiche historische Herrenhöfe, Schlösser und Gutshöfe lassen sich entlang der Route entdecken, die die sieben historischen Ortskerne des Lipperlandes verbindet. Auf eher flachen Wegen sowie den Abschnitten über die Höhenzüge des Teutoburger Waldes und des lippischen Berglandes präsentiert sich die Landschaft der Region in ihrer ganzen Vielfalt.



**Start/Ziel**  
Bruchstraße, Detmold

**ÖPNV**  
Bahnhof Detmold

**Info**  
Lippe Tourismus & Marketing GmbH  
Tel. 05231 621020  
→ [www.land-des-hermann.de](http://www.land-des-hermann.de)  
→ [www.teutoburgerwald.de/fuerstenroute-lippe](http://www.teutoburgerwald.de/fuerstenroute-lippe)



Alle Details zur Tour:



## Kulturradeln auf der Fürstenroute Lippe

Erleben Sie die wunderschöne Landschaft Lippes auf zwei Rädern! Diese abwechslungsreiche Radreise führt Sie auf ca. 145 km durch bezaubernde Landschaften, vorbei an historischen Städten, beeindruckenden Schlössern und idyllischen Naturkulissen.

### Etappen:

**Tour 1:** Detmold über Bad Salzuflen bis Lemgo (ca. 45 km)

**Tour 2:** Lemgo über Barntrup und Blomberg bis Lügde (ca. 44 km)

**Tour 3:** Lügde über Schieder-Schwalenberg und Horn-Bad Meinberg bis Detmold (ca. 56 km)

### INKLUSIVLEISTUNGEN:

4 x Übernachtung inkl. Frühstück in zentral gelegenen Hotels

3 x Lunchpaket inkl. Getränk oder Füllung Ihrer Trinkflasche

1 x Tourenplanung und Radkarte Lippe Informationsmaterial

Auf Wunsch kann ein Gepäcktransfer dazu gebucht werden. Der Mehrpreis beträgt einmal 220,00 €



### Preise:

Im EZ ab 509,00 €

Im DZ ab 329,00 €

Buchbar: **April bis Oktober**

### Anbieter und Buchung

Lippe Tourismus & Marketing GmbH  
Grotenburg 52, 32760 Detmold  
Tel: 05231 621020  
[hermann@kreis-lippe.de](mailto:hermann@kreis-lippe.de)  
[www.land-des-hermann.de](http://www.land-des-hermann.de)





# SERVICE



## ÜBERNACHTUNG UND AUFENTHALT

Der Allgemeine Deutsche Fahrrad-Club e. V. (ADFC) zeichnet fahrradfreundliche Betriebe mit dem Prädikat **bett+bike** aus. Diese Betriebe sind besonders auf die Bedürfnisse von Radfahrenden ausgelegt und bieten ausgezeichneten Service rund um das Thema Rad. In der Urlaubsregion Teutoburger Wald gibt es eine Vielzahl von **bett+bike**-Betrieben, die sich somit optimal als Unterkunft für einen Radurlaub anbieten.



[www.teutoburgerwald.de/bett-bike-gastgeber](http://www.teutoburgerwald.de/bett-bike-gastgeber)

Hinweis: Wir empfehlen auch, sich an die Mitarbeiter\*innen der örtlichen Tourist-Informationen zu wenden. Dort werden Sie zu allen Fragen rund um Ihren (Rad-) Urlaub beraten.



## RADANGEBOTE IM TEUTOBURGER WALD

Hervorragende Unterkünfte kombiniert mit ausgewählten Radtouren und zusätzlichem Service wie beispielsweise einem Gepäcktransfer oder Leihräder – in der Urlaubsregion Teutoburger Wald finden Sie verschiedene Radangebote fertig für Sie organisiert.

[www.teutoburgerwald.de/radpauschalen](http://www.teutoburgerwald.de/radpauschalen)



## SERVICE RUND UM DAS THEMA RAD

Ob E-Bike-Ladestationen, Service-Stationen oder Fahrradverleih-Stationen – auf unserer Website finden Sie alle wichtigen Informationen zu den vorhandenen Angeboten.

[www.teutoburgerwald.de/mehr-radfahren](http://www.teutoburgerwald.de/mehr-radfahren)



## KNOTENPUNKTSYSTEM – FAHREN NACH ZAHLEN

In einzelnen Gebieten innerhalb der Urlaubsregion Teutoburger Wald hat sich bereits das Knotenpunktsystem etabliert. Es lädt dazu ein, Routen individuell, spontan und unkompliziert selbst zu planen.

[www.teutoburgerwald.de/knotenpunktsystem](http://www.teutoburgerwald.de/knotenpunktsystem)







# Dein digitaler Reise- & Freizeitexperte für die Region

Der Teuto-Navigator:  
Tourentipps, Ausflugsziele,  
Restaurants, Unterkünfte u. v. m.  
Im Web und als App!



[www.teutonavigator.de](http://www.teutonavigator.de)

## IMPRESSUM

**Herausgeber:** OstWestfalenLippe GmbH, Teutoburger Wald Tourismus, Walther-Rathenau-Straße 33 – 35, 33602 Bielefeld, Tel. 0521 96733250, [info@teutoburgerwald.de](mailto:info@teutoburgerwald.de) **V.i.S.d.P.:** Björn Böker, Geschäftsführer

**Bildnachweis:** Titelmotiv: Teutoburger Wald Tourismus, P. Gawandtka

**Innentitel:** Teutoburger Wald Tourismus: P. Gawandtka (S. 4, 8, 10, 18, 19, 28, 31, 36, 43), F. Grawe (S. 39), D. Ketz (S. 2, 4, 6, 7, 8, 9, 12, 14, 18, 19, 22, 23, 24, 25, 34, 36, 38, 39, 42, 43, 44, 46, 47), R. Lang (S. 25, 42), Christoph Partsch (S. 23), M. Rothbrust (S. 12), A. Röser (S. 6, 16, 40, 47), M. Schöberer (S. 3, 10, 20), H. Tornow (S. 5, 16, 40) | Teutoburger Wald Tourismus (S. 19) | Bad Pyrmont Tourismus GmbH (S. 23) | Bielefeld Marketing GmbH, Ph. Neumann (S. 3) | Biologische Station Ravensberg im Kreis Herford e. V. (S. 17) | EmsRadweg, Maximilian Semsch (S. 39) | Envato/deteringdesign.de (S. 48) | Gemeinde Hövelhof, Manfred Funcke (S. 24) | Kulturland Kreis Höxter: F. Grawe (S. 32), K. Krajewski (S. 32) | Peter Hübbe (S. 14) | Pro Wirtschaft GT, M. Wallenfang (S. 28, 29) | Stadt Bad Salzuflen, D. Ketz (S. 7, 20) | Stadt Höxter, D. Ketz (S. 5, 9) | Stadt Rietberg (S. 38) | Stadt Schloß Holte-Stukenbrock: L. Teichmann (S. 29), B. Mazhiqi (S. 29) | Teutoburger Wald – Horn-Bad Meinberg: D. Ketz (S. 46) | Tourist Information Paderborn, D. Ketz (S. 19) | Th. Ulrich (S. 3) | Verkehrsverein Paderborn e. V. (S. 31) | H.-J. Wessels (S. 3) | S. Zienc (S. 47)

**Anzeigen Seiten 9, 41, Umschlagseite 6:** Teutoburger Wald Tourismus, D. Ketz  
**Konzeption & Redaktion:** Teutoburger Wald Tourismus  
**Gestaltung:** [www.deteringdesign.de](http://www.deteringdesign.de) **Texte:** [www.lucas-medien.de](http://www.lucas-medien.de)

**Übersichtskarte:** Teutoburger Wald Tourismus/Skope inventive spaces GmbH

**Kartographie Radwege:** Kartengrundlage © OpenStreetMap-Mitwirkende ([openstreetmap.org/copyright](http://openstreetmap.org/copyright)) **Kartenbearbeitung:** A. Gröning ([www.gdrei.de](http://www.gdrei.de))

**Druck:** Kunst- & Werbedruck Hinrich H. Leonhardt Günther Wedekind GmbH & Co KG, Bad Oeynhausen ([www.kunst-undwerbedruck.de](http://www.kunst-undwerbedruck.de))

Alle Angaben ohne Gewähr. Nachdruck von Beiträgen und Abbildungen nur mit der Genehmigung des Herausgebers. **Stand:** Mai 2025

Hinweis: Alle Daten wurden nach bestem Wissen und Gewissen erstellt und sorgfältig überprüft. Sie entsprechen dem Stand der Drucklegung. Dennoch sind Fehler nicht auszuschließen. Für die Inhalte in textlicher wie bildlicher Hinsicht sind die inserierenden Institutionen selbst verantwortlich. Die OstWestfalenLippe GmbH tritt weder als Vertragspartner noch als Reisemittel auf. Der Herausgeber haftet nicht für Leistungsmängel der Angebote. Diese Broschüre erhebt nicht den Anspruch auf Vollständigkeit in Bezug auf Wanderwege in der Urlaubsregion Teutoburger Wald.




WELT-GRÖSSTES COMPUTER-MUSEUM

Geschichte der Zukunft

H  
N  
F

# EVOLUTIONÄR

## Von Code bis Computer

Heinz Nixdorf MuseumsForum Paderborn  
[www.hnf.de](http://www.hnf.de)



## ZEICHENERKLÄRUNG (Karten S. 10 bis S. 45)

- |                          |                        |
|--------------------------|------------------------|
| Radwege                  | Höhenmeter aufsteigend |
| Autobahn                 | Höhenmeter absteigend  |
| Bundesstraße             | Distanz Rundweg        |
| Bahnstrecke              | Distanz Streckenweg    |
| Landstraße               | Schwierigkeitsgrad     |
| Gewässer                 | Fahrzeit/Etappen       |
| Bahnhof                  | Fahrradverleih         |
| Startpunkt der Tour      | Knotenpunktsystem      |
| Highlight an der Strecke |                        |



Finde deinen  
**Teuto-Moment**

URLAUBSREGION  
**TEUTOBURGER WALD**

Sparrenburg Bielefeld



Folgt uns auf Social Media!  
**#meinteuto**  
**#teutoburgerwald**

